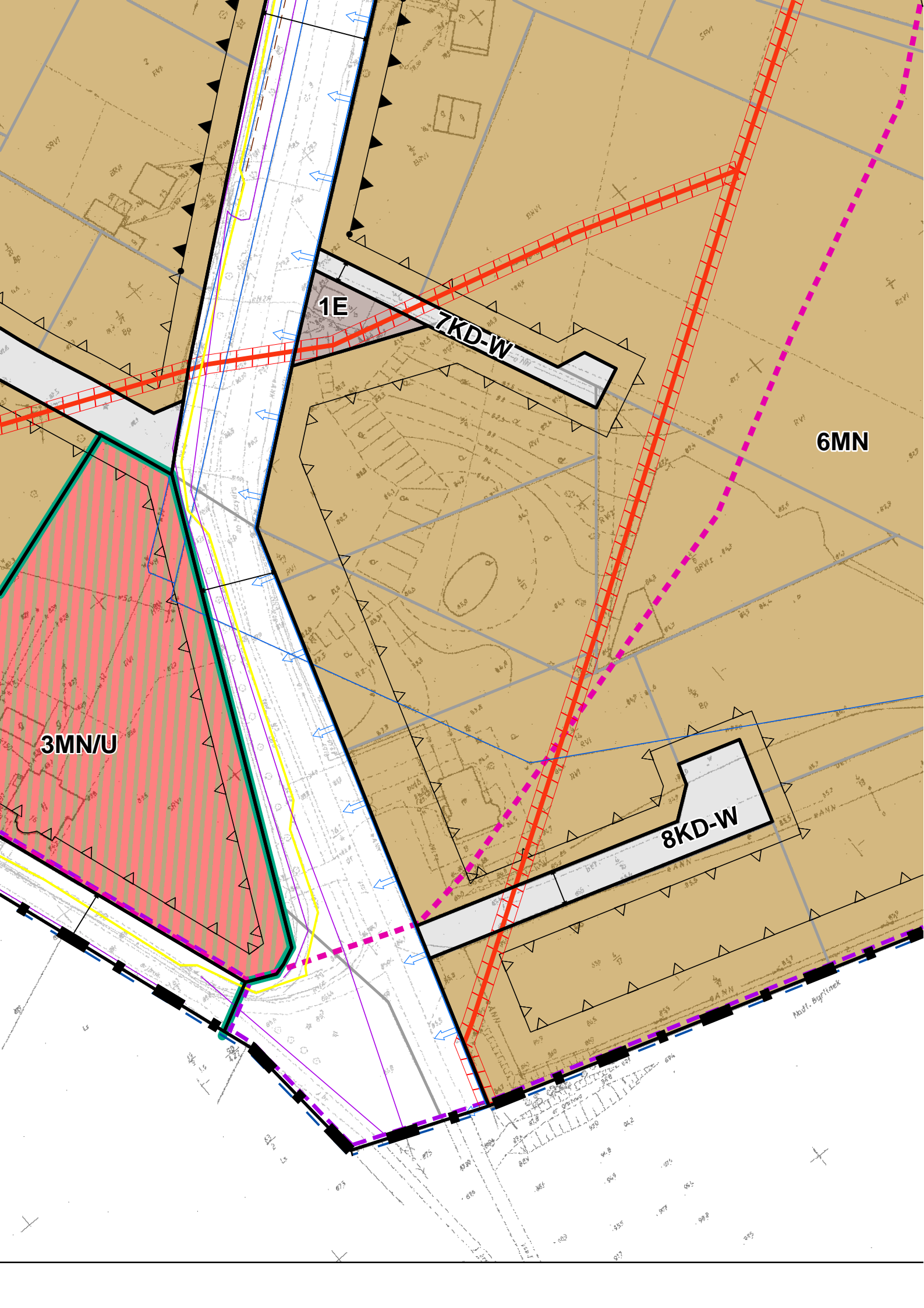


Województwo: zachodniopomorskie
Powiat: myśliborski
Jed.wid.:321001_5, Barlinek – obszar wiejski
Obręb ewidencyjny: 0017, Krzyńka
KERG 015.017-764/2012

MAPA DO CELÓW PLANISTYCZNYCH
arkusz nr 4
skala 1:1000



1E

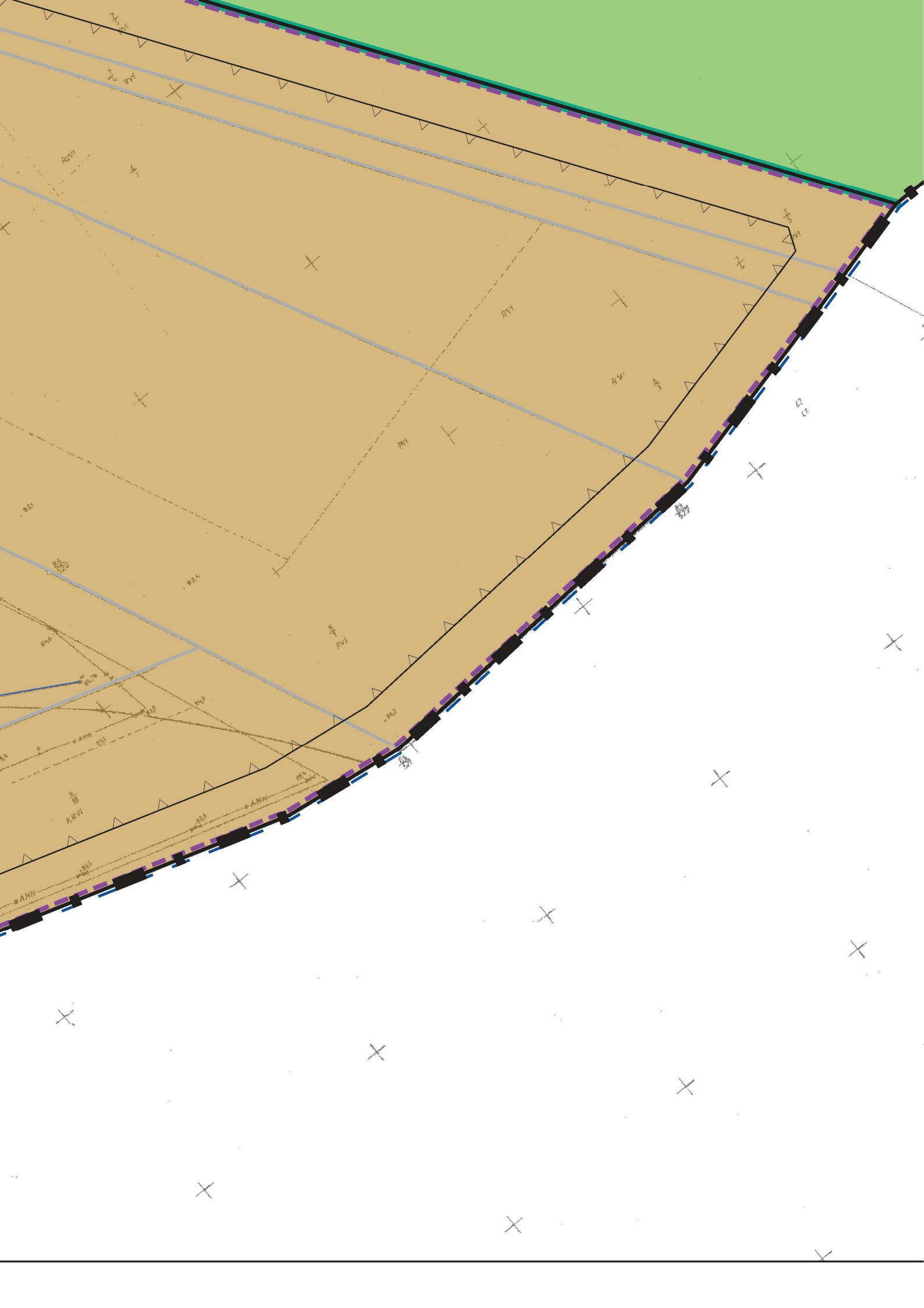
7KD-W

6MN

3MN/U

8KD-W

Auf. Bgrfl. netz



STAROSTA MYŚLIBORSKI
Wydział Geodezji, Katastru i
Gospodarki Nieruchomościami

Na podstawie art. 40 ust. 2 i ust. 3 ustawy z dnia 17 maja 1989 r.
Prawo geodezyjne i kartograficzne (Dz. U. z 2010 r.
Nr 193, poz. 1287 z późn. zm.) niniejszy dokument został
przyjęty do państwowego zasobu geodezyjnego i kartograficznego
i stanowi własność Skarbu Państwa

Dokument wpisano do ewidencji zasobu Powiatowego

w dniu 05 LIP 2012 nr ewidencyjny 190.23-13/2012

(1)

Myślibórz, dnia 05 LIP 2012 **up. Starosty**
(Podpis, stanowisko służbowe osoby upoważnionej)

Andrzej Śliwiński
Podinspektor w Wydziale Geodezji, Katastru
i Gospodarki Nieruchomościami

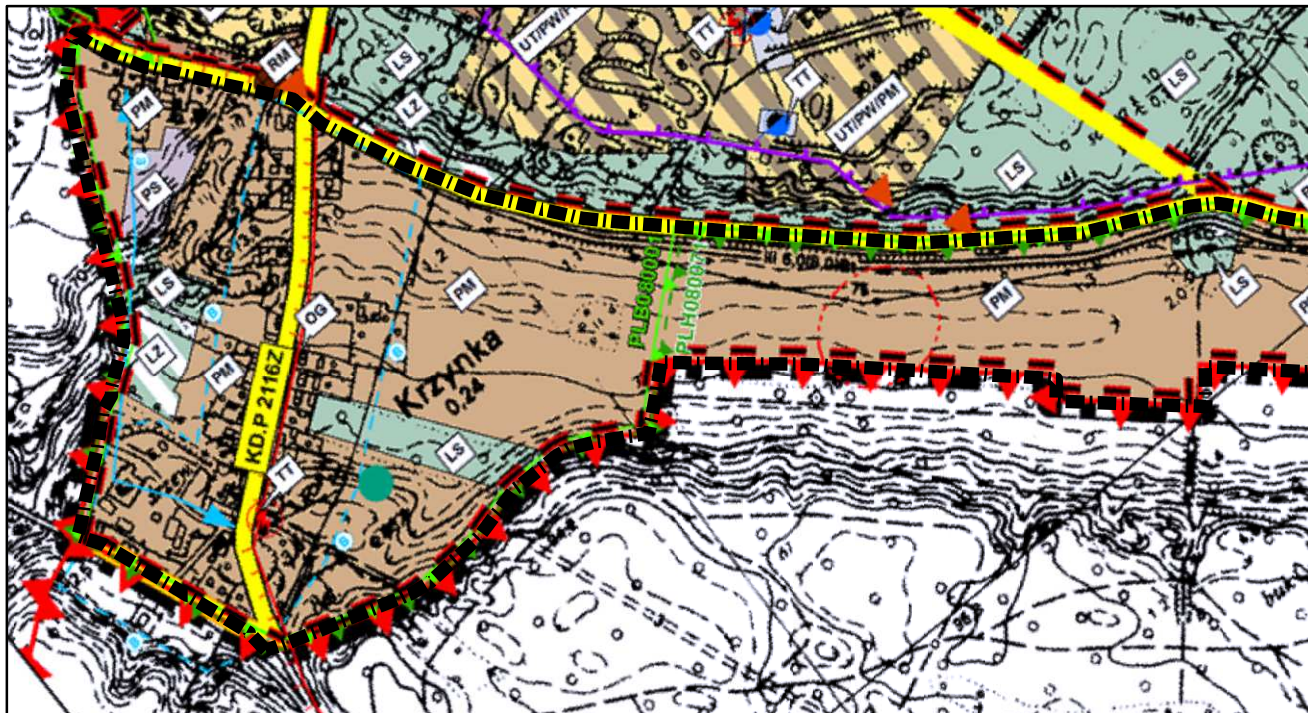
STAROSTA MYŚLIBORSKI
Wydział Geodezji, Katastru i
Gospodarki Nieruchomościami

Reprodukowanie, rozpowszechnianie i rozprowadzenie
niniejszego dokumentu wymaga zezwolenia, o którym
mowa w art. 18 ustawy z dnia 17 maja 1989 r.
Prawo geodezyjne i kartograficzne (Dz. U. z 2010 r.
Nr 193, poz. 1287 z późn. zm.)

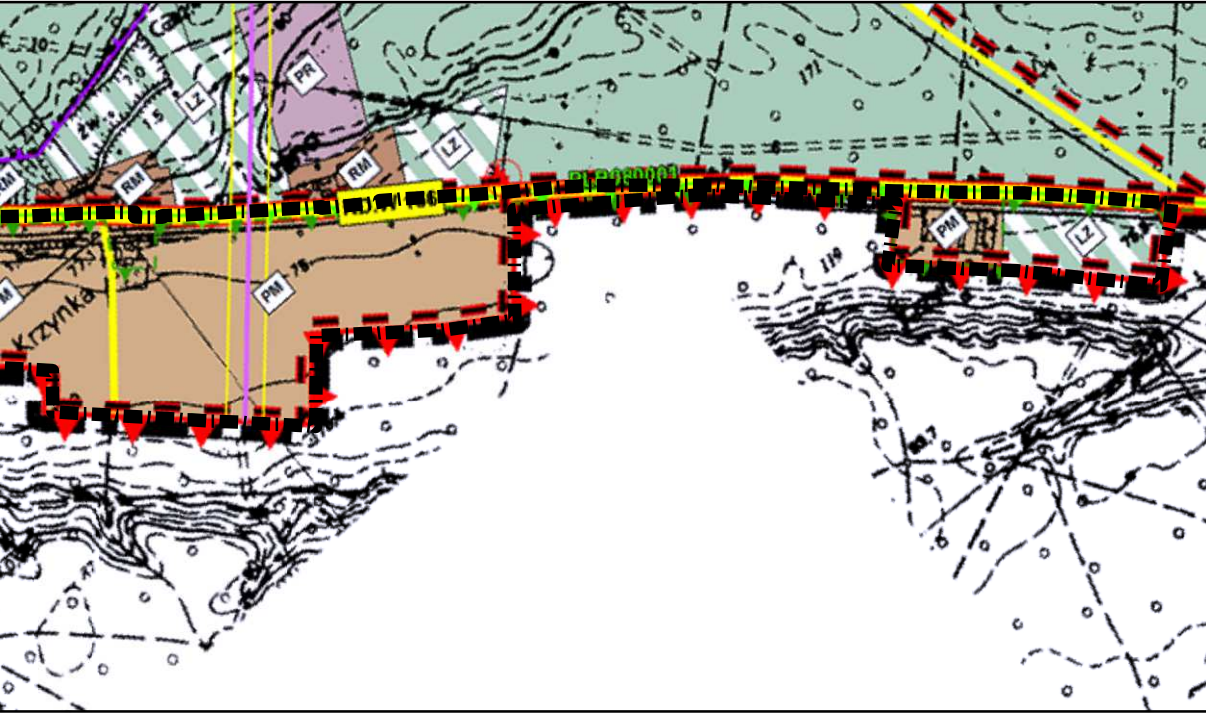
(2)

Myślibórz, dnia 05 LIP 2012 **up. Starosty**
(Podpis, stanowisko służbowe osoby upoważnionej)

Andrzej Śliwiński
Podinspektor w Wydziale Geodezji, Katastru
i Gospodarki Nieruchomościami



- | | | | |
|-----|--|-----|-----|
| ◆ | OBIEKTY WPISANE DO REJESTRU ZABYTKÓW | ● | PO |
| ◆ | OBIEKTY WPISANE DO GMINNEJ EWIDENCJI ZABYTKÓW | ● | UJE |
| Ⓐ | GRANICA STREFY "A" OCHRONY KONSERWATORSKIEJ | ⚡ | STA |
| Ⓑ | GRANICA STREFY "B" OCHRONY KONSERWATORSKIEJ | ● | PR |
| Ⓘ | GRANICA STREFY "K" OCHRONY KONSERWATORSKIEJ | ▣ | OC |
| Ⓔ | GRANICA STREFY "E" OCHRONY KONSERWATORSKIEJ | — | GA |
| --- | GRANICE STREFY W II OCHRONY KONSERWATORSKIEJ ZABYTKU ARCHEOLOGICZNEGO | --- | GR |
| --- | GRANICE STREFY W III OCHRONY KONSERWATORSKIEJ ZABYTKU ARCHEOLOGICZNEGO | --- | MIE |
| ▼ | STANOWISKA GATUNKÓW CHRONIONYCH - ZWIERZĄT | — | OB |
| ▼ | STANOWISKA GATUNKÓW CHRONIONYCH - ROŚLIN | ⋯ | TEP |
| ● | UKŁADY ZIELENI ZABYTKOWEJ | --- | GR |
| ● | POMNIKI PRZYRODY | --- | GR |
| ▲ | OBSZARY NATURA 2000 | | |
| ▲ | PROJEKTOWANY OBSZAR NATURA 2000 | | |
| ▲ | GRANICA OTULINY PARKU KRAJOBRAZOWEGO | | |
| ▲ | GRANICA PARKU KRAJOBRAZOWEGO | | |
| --- | GRANICA TERENU OCHRONY POŚREDNIEJ UJĘCIA WODY PODZIEMNEJ | | |
| — | GRANICE SIEDLISK | | |



PM	TERENY PODMIE...
IM	TERENY O FUNKC...
RM	TERENY WIEJSKI...
PW	TERENY ZABUDO...
OG	TERENY DLA POT...
AR	TERENY ARCHITE...
UT	TERENY OBIEKTO...
UTP	TERENY WYPOCZ...
PS	TERENY PRODUK...
PR	TERENY ZAKŁAD...
TT	TERENY TECHNIC...
UT/PW/PM	TERENY OBIEKTO...
	ZABUDOWA PENS...
	MIESZKANIOWYC...
PMU	TERENY ZABUDO...
LS	TERENY LASÓW
WO	TERENY WÓD OT...
LZ	TERENY DO ZALE...
LZ/PE/UT	TERENY DO ZALE...
	LUB TERENY OBI...
LZ/UT	TERENY DO ZALE...
	TURYSTYCZNYCH
ZP	TERENY PARKÓW
ZC	TERENY ZIELENI
RP	TERENY UPRAW
RO	TERENY OGRODI...
RPo	CHRONIONE TER...
RPe	TERENY EKOLOG...
RZe	TERENY NIEUŻYT...
	DROGI WOJEWÓD...
	DROGI POWIATO...
	DROGI GMINNE
	POZOSTAŁE DRO...

- OMPOWNIA HYDROFOROWA
- ĘCIE WODY PODZIEMNEJ
- ACJA TRANSFORMATOROWA
- ZE POMPOWNIA ŚCIEKÓW
- ZYSZCZALNIA ŚCIEKÓW
- ZOCIĄG WYSOKIEGO CIŚNIENIA
- ANICA TERENÓW DLA KTÓRYCH GMINA ZAMIERZA SPORZĄDZIĆ
- JEJSCOWY PLAN ZAGOSPODAROWANIA PRZESTRZENNEGO
- SZARY DEGRADACJI TERENU
- RENY DO REKULTYWACJI
- ANICA ZMIANY STUDIUM BARLINEK
- ANICA GMINY BARLINEK



SKŁADY ZESPOŁÓW ZABUDOWY

WYKONAWCZYCH MIESZANEJ

WYKONAWCZYCH ZESPOŁÓW ZABUDOWY

WYKONAWCZYCH PENSJONATOWEJ

WYKONAWCZYCH PRZEB Powszechnych

WYKONAWCZYCH REZYDENCJONALNEJ

WYKONAWCZYCH DZIAŁAŁÓW I URZĄDZEŃ TURYSTYCZNYCH I SPORTOWYCH

WYKONAWCZYCH PRZEMYSŁU, TURYSTYKI I NIEWIELKIEGO PRZEMYSŁU

WYKONAWCZYCH KUCYJNO - SKŁADOWE

WYKONAWCZYCH DZIAŁAŁÓW PRODUKCJI ROLNEJ

WYKONAWCZYCH PRZEMYSŁOWYCH

WYKONAWCZYCH DZIAŁAŁÓW I URZĄDZEŃ TURYSTYCZNYCH I SPORTOWYCH,

WYKONAWCZYCH PENSJONATOWA, TERENY PODMIEJSKIE ZESPOŁÓW

WYKONAWCZYCH PRZEMYSŁOWYCH

WYKONAWCZYCH DZIAŁAŁÓW MIESZKANIOWEJ, USŁUG ZDROWIA I TURYSTYKI

WYKONAWCZYCH DZIAŁAŁÓW WARTYCH

WYKONAWCZYCH DZIAŁAŁÓW PRZEMYSŁOWYCH

WYKONAWCZYCH DZIAŁAŁÓW PRZEMYSŁU WYDOBYWCZEGO

WYKONAWCZYCH DZIAŁAŁÓW I URZĄDZEŃ TURYSTYCZNYCH I SPORTOWYCH

WYKONAWCZYCH DZIAŁAŁÓW PRZEMYSŁU I URZĄDZEŃ

WYKONAWCZYCH DZIAŁAŁÓW I SPORTOWYCH

WYKONAWCZYCH DZIAŁAŁÓW I SKWERÓW

WYKONAWCZYCH DZIAŁAŁÓW PRZEMYSŁOWYCH

WYKONAWCZYCH DZIAŁAŁÓW PRZEMYSŁOWYCH

WYKONAWCZYCH DZIAŁAŁÓW PRZEMYSŁOWYCH

WYKONAWCZYCH DZIAŁAŁÓW PRZEMYSŁOWYCH

WYKONAWCZYCH DZIAŁAŁÓW PRZEMYSŁOWYCH

WYKONAWCZYCH DZIAŁAŁÓW PRZEMYSŁOWYCH

WYKONAWCZYCH DZIAŁAŁÓW PRZEMYSŁOWYCH

WYKONAWCZYCH DZIAŁAŁÓW PRZEMYSŁOWYCH

WYKONAWCZYCH DZIAŁAŁÓW PRZEMYSŁOWYCH

X

X

X

X

X

X

X

X

X

X

X

X

X

X

X



X

1

2

X

3

4

 TEREN PUBLICZNEGO CIĄGU PIESZEGO

 MN TEREN ZABUDOWY MIESZKANIOWEJ

 MW TEREN ZABUDOWY MIESZKANIOWEJ

 MN/U TEREN ZABUDOWY MIESZKANIOWO-U

 UP TEREN USŁUG PUBLICZNYCH

 P TEREN OBIEKTÓW PRODUKCYJNYCH

 US TEREN USŁUG SPORTU I REKREACJI

 ZO TEREN UPRAW OGRODNICZYCH

 ZL TERENY LASÓW

 E TERENY INFRASTRUKTURY TECHNICZ

 GRANICA STREFY OCHRONY KONSER

 GRANICA STREFY OCHRONY KONSER

 GRANICA STREFY OCHRONY KONSER

 GRANICA STREFY OCHRONY KONSER

 ZABYTEK CHRONIONY PLANEM

OZNACZENIA INFORMACYJNE WYNIKAJĄCE Z PI

 GRANICA BARLINECKO-GORZOWSKIE

 OBSZAR NATURA 2000 - OSO "PUSZCZ

 OBSZAR NATURA 2000 - SOO "OSTOJA

 GRANICA TERENU OCHRONY POŚRED


 ZASIĘG OBSZARU GŁÓWNEGO ZBIOR

 ZASIĘG OBSZARU GŁÓWNEGO ZBIOR

JEDNORODZINNEJ

WIELORODZINNEJ

USŁUGOWEJ



SIEĆ CAŁOŚCIOWA
STREFA (C)
TERENÓW
SIECI GA



STREFA (C)
TERENÓW
SIECI EN

W. III - ELEKTROENERGETYKA

W. III - WYKONAWCZOSCI "B"

W. III - WYKONAWCZOSCI "E"

W. III - WYKONAWCZOSCI "W.III." ZABYTKU ARCHEOLOGICZNEGO

W. III - WYKONAWCZOSCI "W.III." ZABYTKU ARCHEOLOGICZNEGO

W. III - WYKONAWCZOSCI "W.III." ZABYTKU ARCHEOLOGICZNEGO

W. III - WYKONAWCZOSCI "W.III." ZABYTKU ARCHEOLOGICZNEGO

W. III - WYKONAWCZOSCI "W.III." ZABYTKU ARCHEOLOGICZNEGO

W. III - WYKONAWCZOSCI "W.III." ZABYTKU ARCHEOLOGICZNEGO

W. III - WYKONAWCZOSCI "W.III." ZABYTKU ARCHEOLOGICZNEGO

OWA ŚREDNIEGO CIŚNIENIA

OGRANICZENIA ZAGOSPODAROWANIA
W WYNIKAJĄCA Z LOKALIZACJI
ZOWEJ

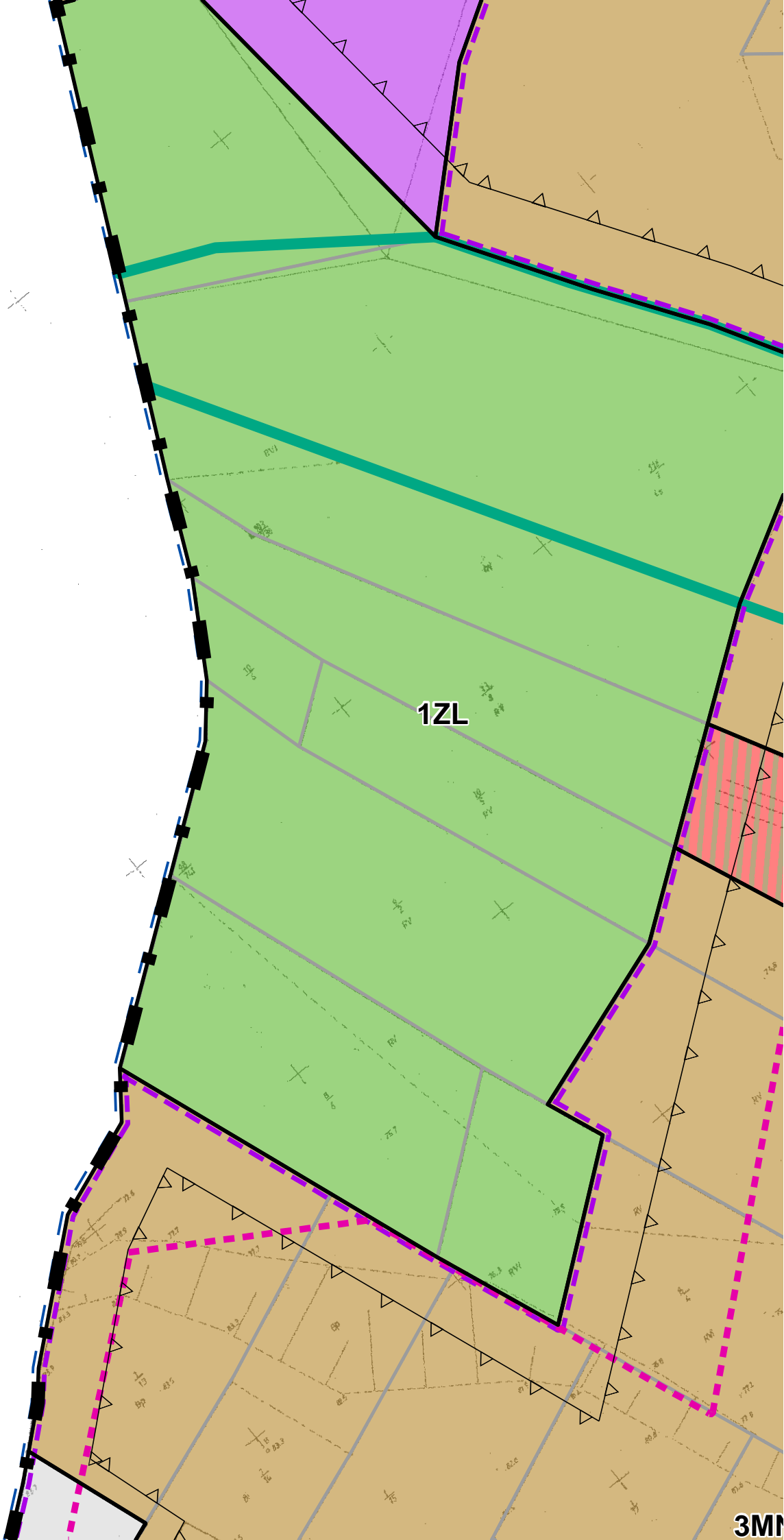
OGRANICZENIA ZAGOSPODAROWANIA
W WYNIKAJĄCA Z LOKALIZACJI
ENERGETYCZNEJ

BILANS TERENÓW

TERENY	liczba terenów	Suma powierzchni [m2]	Suma powierzchni
MN - teren zabudowy mieszkaniowej jednorodzinnej	19	529212,04	52,92
ZL - teren lasów	7	104702,94	10,47
KD-Z - teren drogi publicznej klasy zbiorczej	1	62300,80	6,23
KD-D - teren drogi publicznej klasy dojazdowej	5	21972,64	2,20
ZO - teren upraw ogrodniczych	2	18163,04	1,82
KD-W - teren drogi wewnętrznej	15	15806,55	1,58
KD-L - teren drogi publicznej klasy lokalnej	1	15598,90	1,56
MN/U - teren zabudowy mieszkaniowo-usługowej	3	15017,52	1,50
P - teren obiektów produkcyjnych	1	10573,60	1,06
KD-P - teren publicznego ciągu pieszego	3	3312,60	0,33
MW - teren zabudowy mieszkaniowej wielorodzinnej	1	2116,65	0,21
US - teren usług sportu i rekreacji	1	1106,83	0,11
E - teren infrastruktury technicznej energetyka	2	352,45	0,04
UP - teren usług publicznych	1	220,18	0,02
suma:		800456,74	80,05

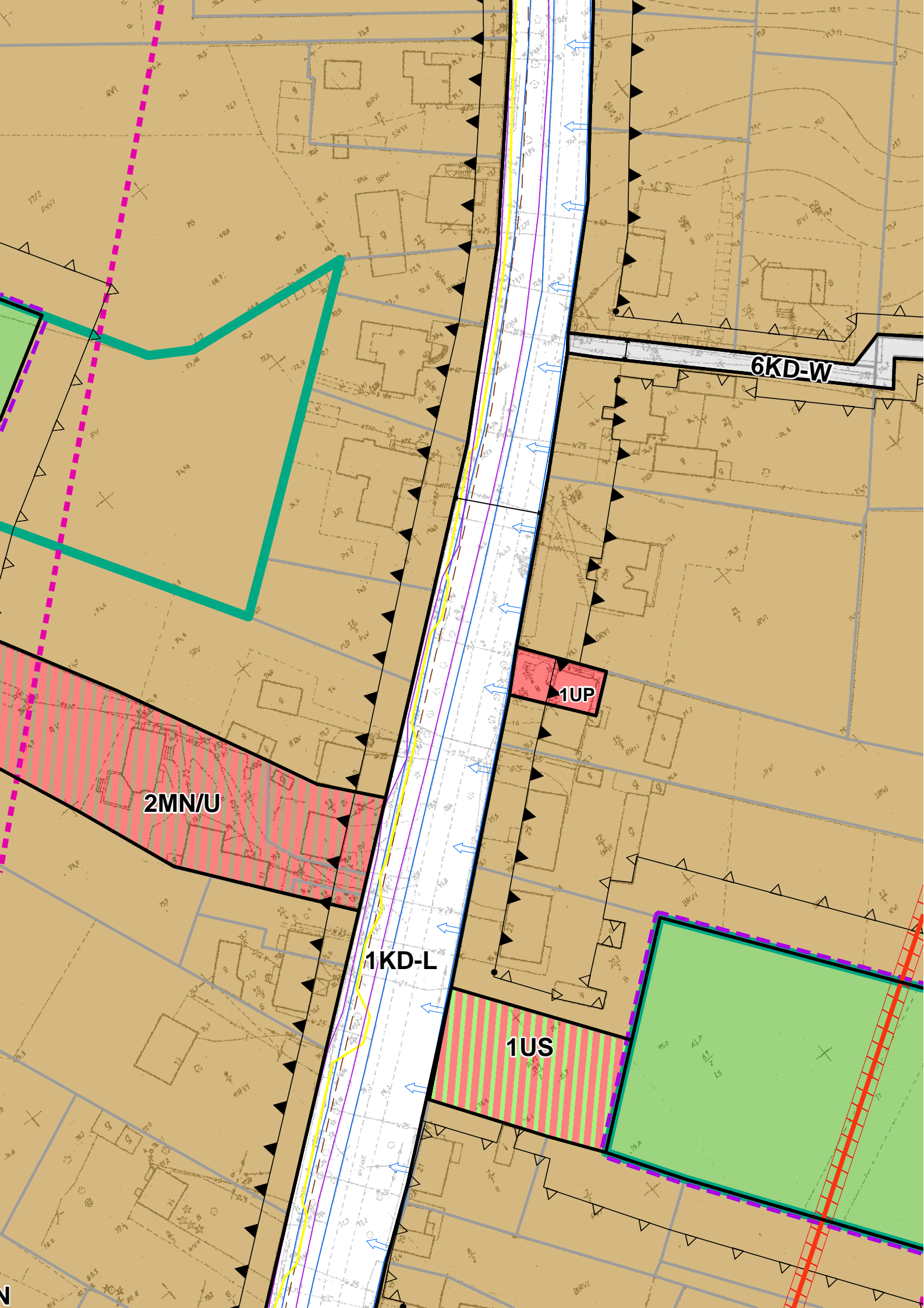
2	E	ZE	36,55	0,00
3	KD-D	1KD-D	2929,77	0,29
4	KD-D	2KD-D	1749,29	0,17
5	KD-D	3KD-D	1046,78	0,10
6	KD-D	4KD-D	1175,20	0,12
7	KD-D	5KD-D	15071,60	1,51
8	KD-L	1KD-L	15598,90	1,56
9	KD-P	1KD-P	901,13	0,09
10	KD-P	2KD-P	894,11	0,09
11	KD-P	3KD-P	321,41	0,03
12	KD-W	10KD-W	3741,50	0,37
13	KD-W	11KD-W	936,79	0,09
14	KD-W	12KD-W	962,92	0,10
15	KD-W	13KD-W	540,81	0,05
16	KD-W	14KD-W	1105,90	0,11
17	KD-W	15KD-W	2025,00	0,20
18	KD-W	1KD-W	334,55	0,03
19	KD-W	2KD-W	513,13	0,05
20	KD-W	3KD-W	249,57	0,02
21	KD-W	4KD-W	2539,57	0,25
22	KD-W	5KD-W	510,64	0,05
23	KD-W	6KD-W	644,70	0,06
24	KD-W	7KD-W	390,97	0,04
25	KD-W	8KD-W	870,47	0,09
26	KD-W	9KD-W	440,05	0,04
27	KD-Z	1KD-Z	62300,80	6,23
28	MN	10MN	24857,00	2,49
29	MN	11MN	32856,00	3,29
30	MN	12MN	13427,20	1,34
31	MN	13MN	20178,60	2,02
32	MN	14MN	32143,70	3,21
33	MN	15MN	15694,40	1,57
34	MN	16MN	1391,00	0,14
35	MN	17MN	5347,43	0,53
36	MN	18MN	20032,00	2,00
37	MN	19MN	12715,00	1,27
38	MN	1MN	15060,10	1,51
39	MN	2MN	47192,70	4,72
40	MN	3MN	28062,50	2,81
41	MN	4MN	5130,12	0,51
42	MN	5MN	5860,49	0,59
43	MN	6MN	60132,20	6,01
44	MN	7MN	126682,00	12,67
45	MN	8MN	28383,00	2,84
46	MN	9MN	34066,60	3,41
47	MN/U	1MN/U	5301,82	0,53
48	MN/U	2MN/U	3058,94	0,31
49	MN/U	3MN/U	6656,76	0,67
50	MW	1MW	3312,60	0,33
51	P	1P	10573,60	1,06
52	UP	1UP	220,18	0,02
53	US	1US	1106,83	0,11
54	ZL	1ZL	20946,10	2,09
55	ZL	2ZL	18150,00	1,82
56	ZL	3ZL	1654,74	0,17
57	ZL	4ZL	4096,55	0,41
58	ZL	5ZL	7915,75	0,79
59	ZL	6ZL	31670,40	3,17
60	ZL	7ZL	20269,40	2,03
61	ZO	1ZO	12096,20	1,21
62	ZO	2ZO	6066,84	0,61
SUMA			800456,74	80,05

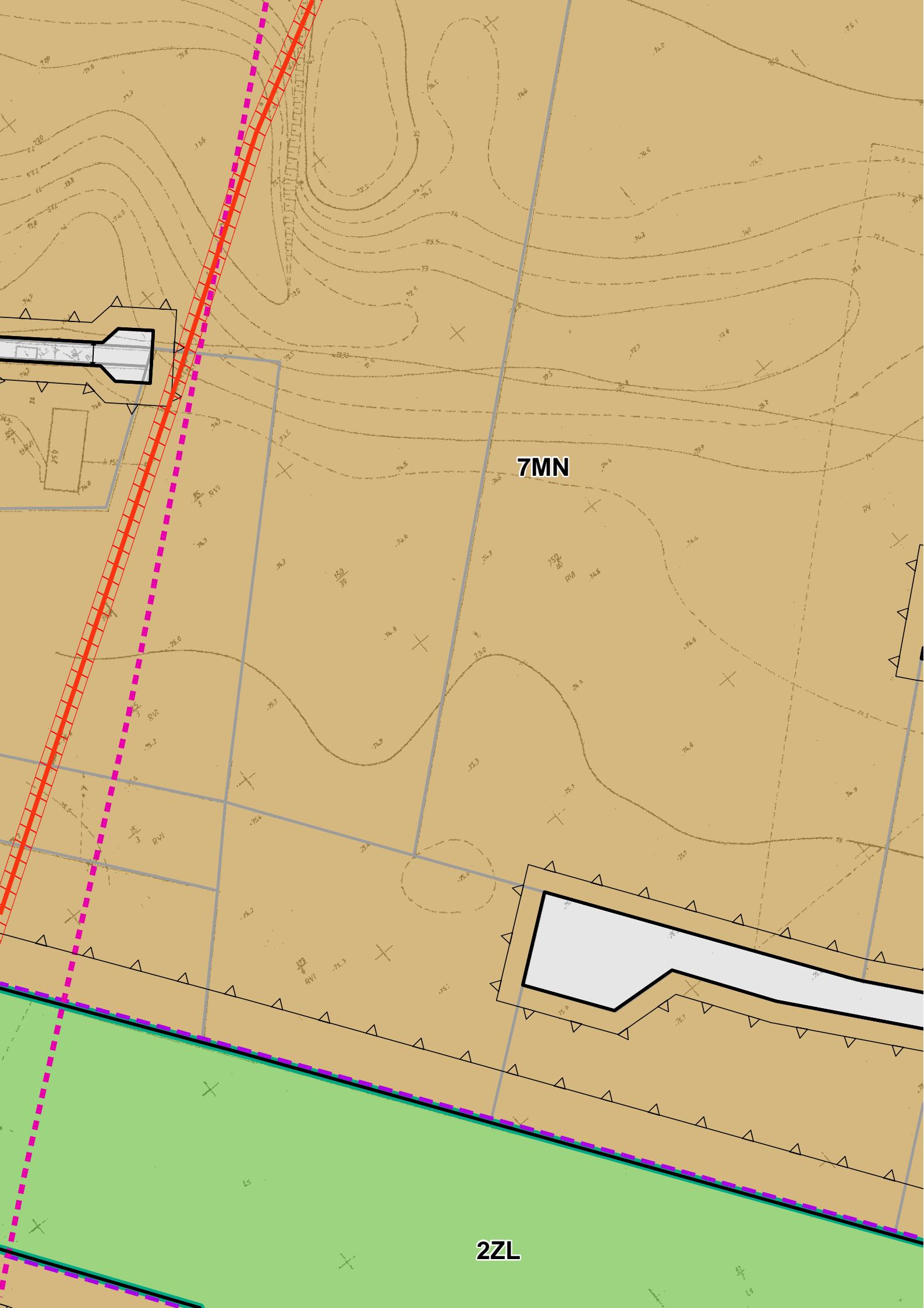
[ha]



1ZL

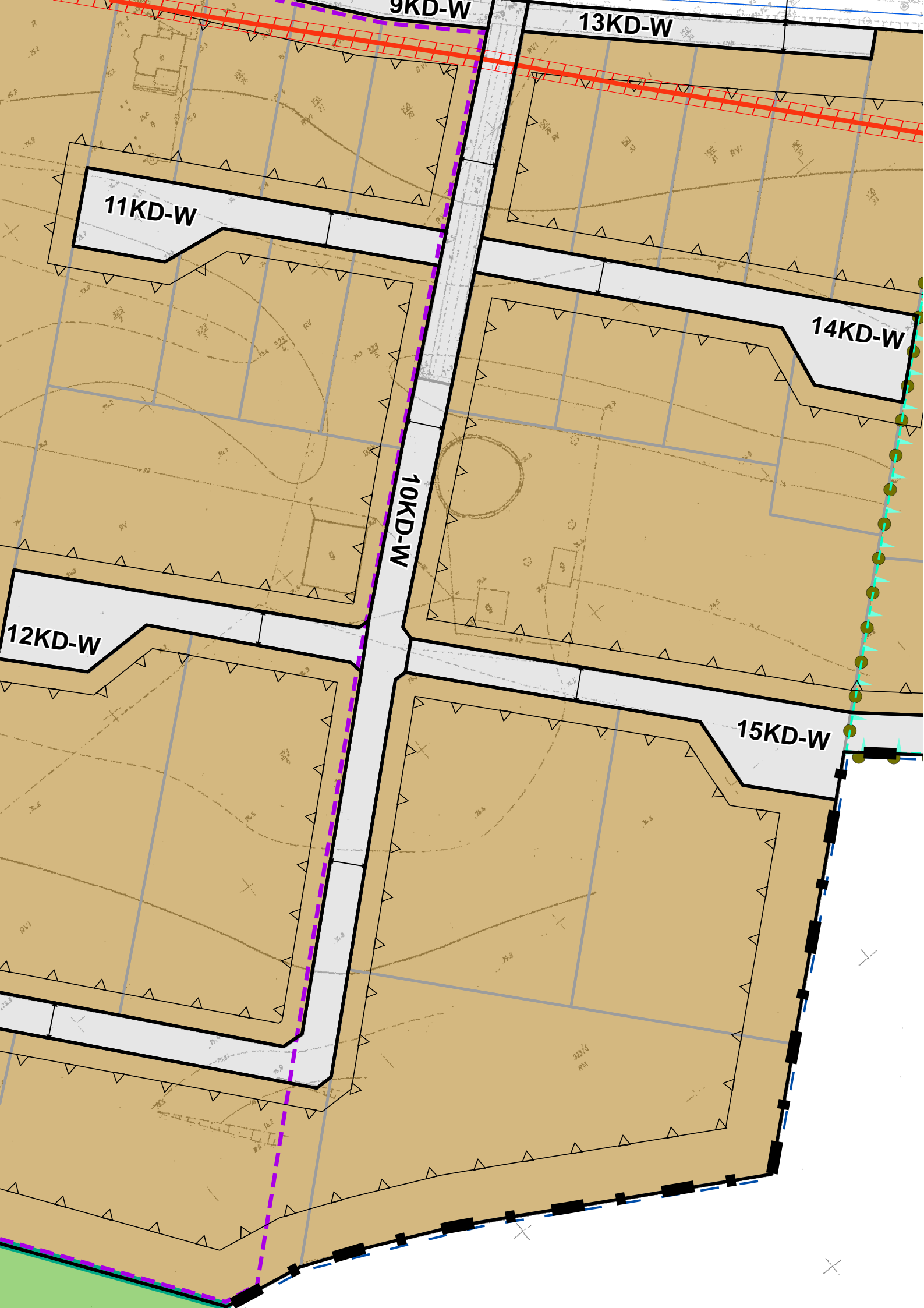
3M





7MN

2ZL



9KD-W

13KD-W

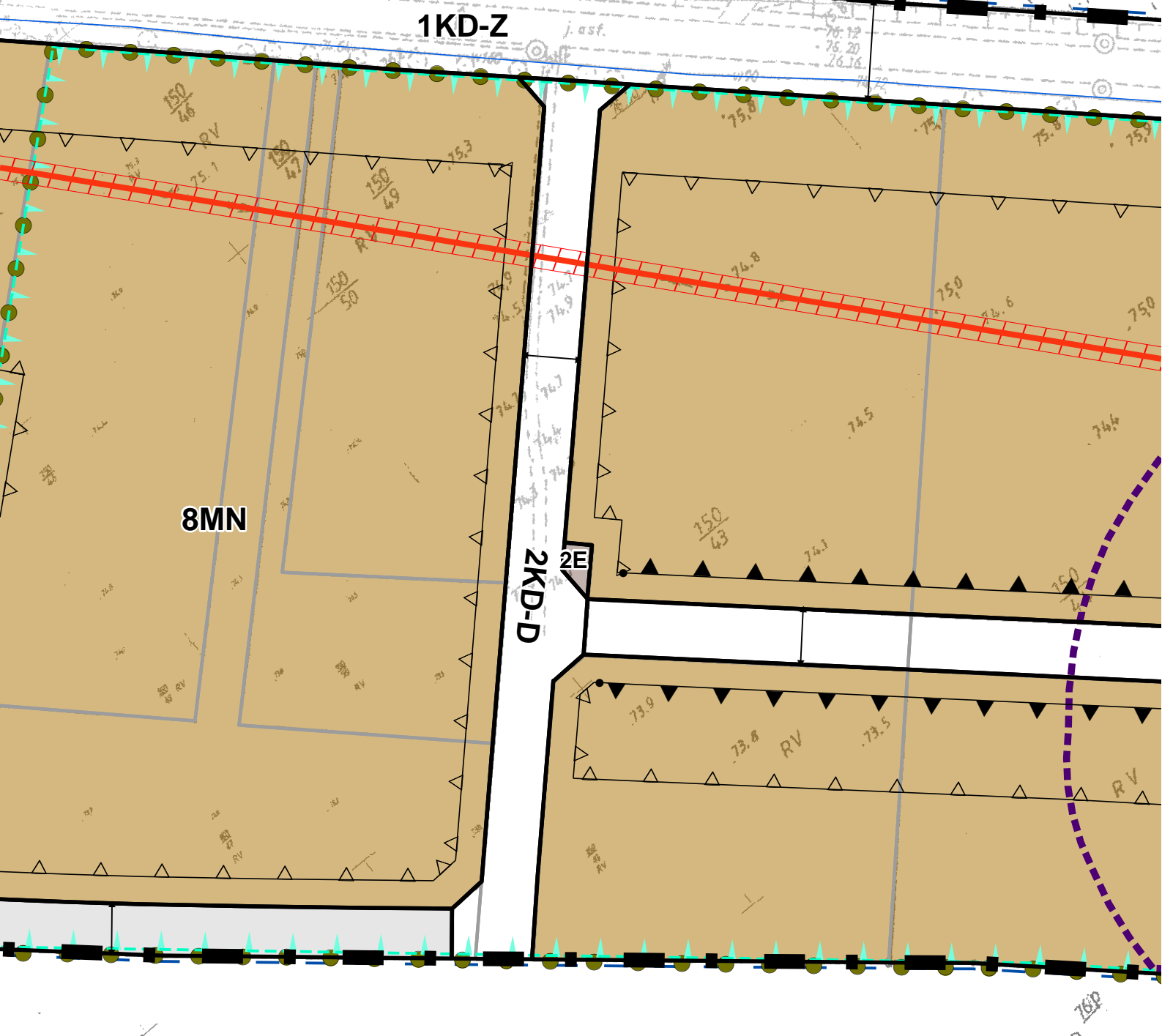
11KD-W

14KD-W

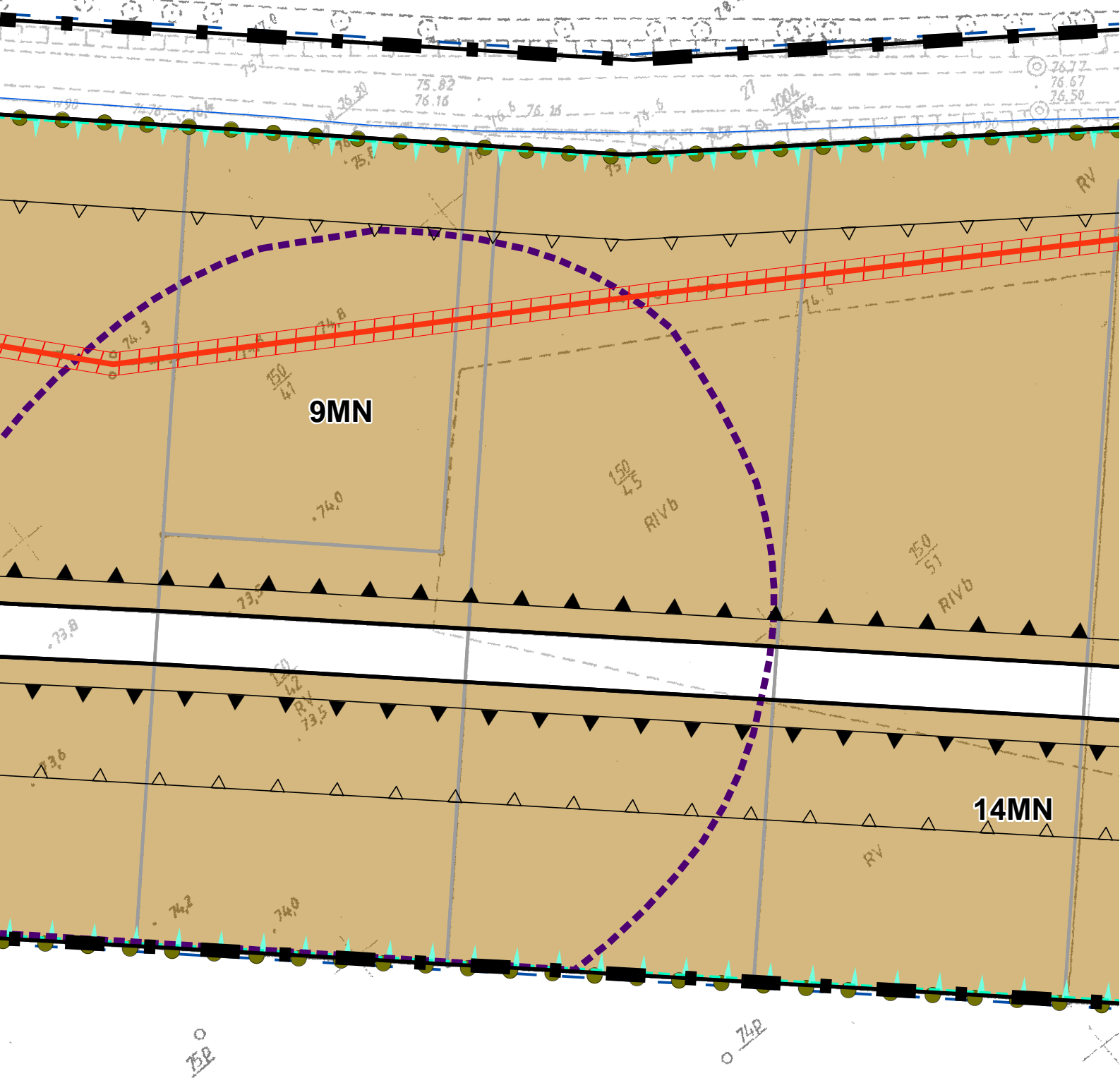
10KD-W

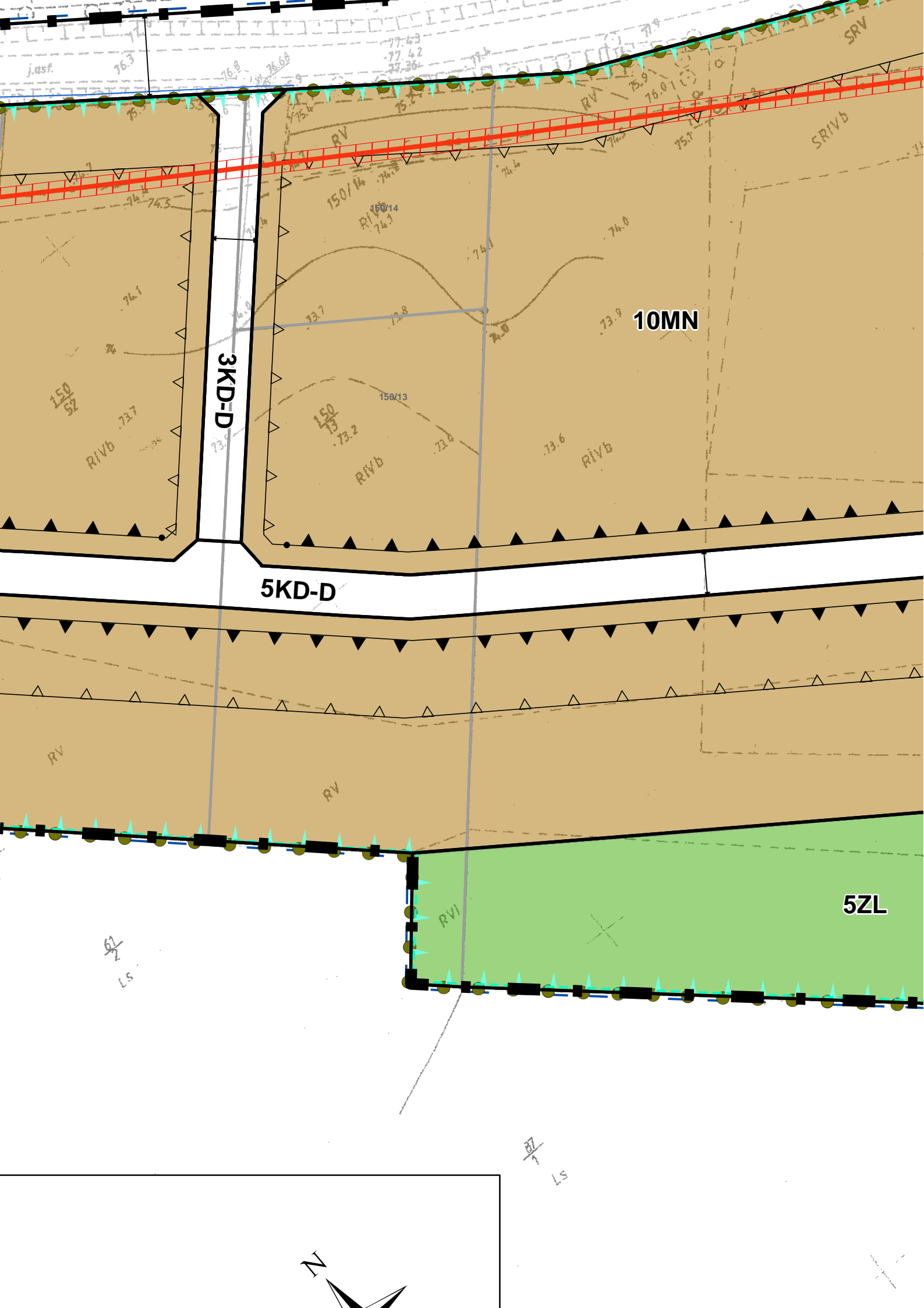
12KD-W

15KD-W



WYRYS ZE STUDIUM UWARUNKOWAŃ I KIERUNKÓW ZAGOSPODAROWANIA PRZYJĘTA UCHWAŁĄ RADY MIEJSKIEJ W BARLINKU NR VIII/11





3KD-D

5KD-D

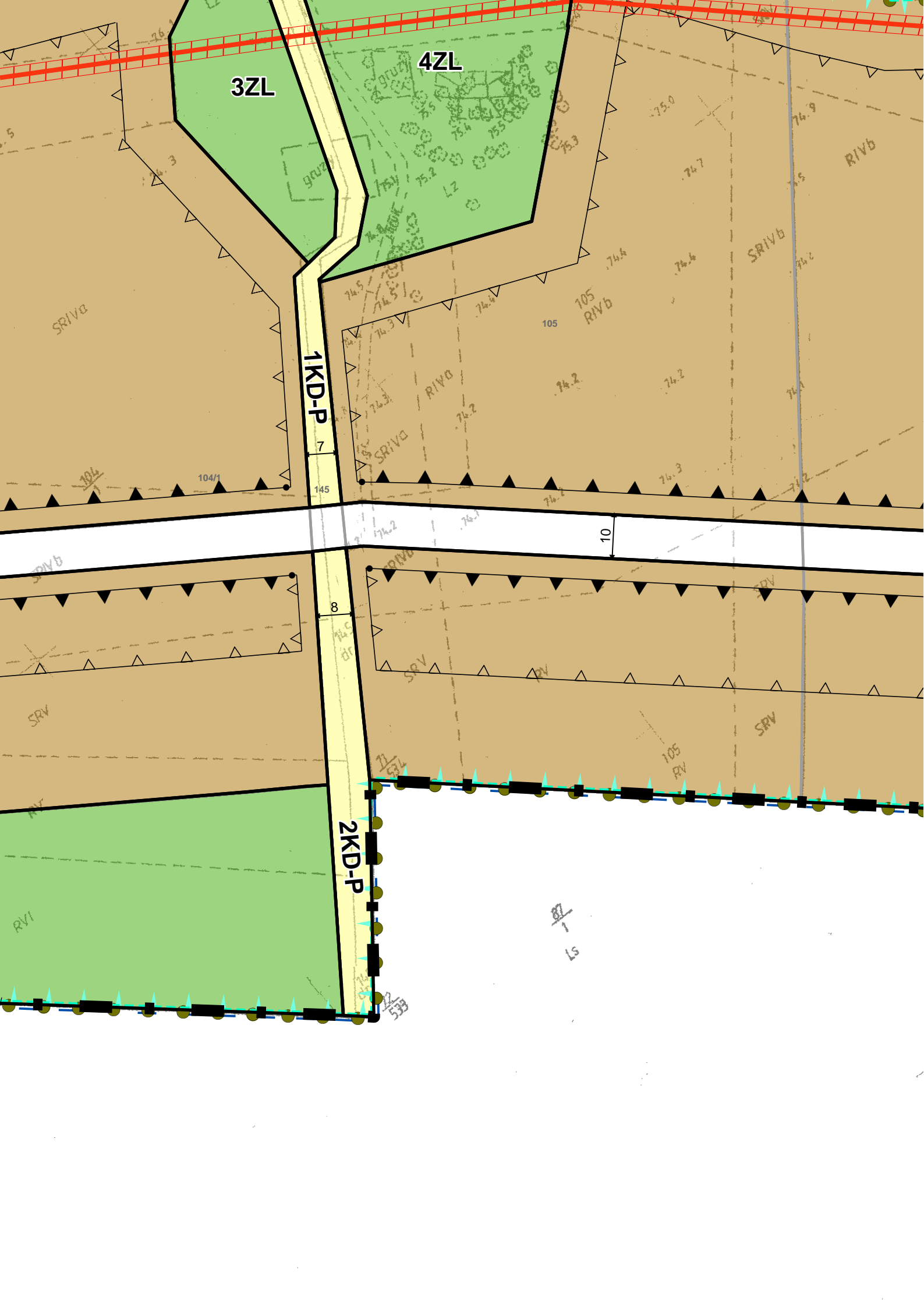
10MN

5ZL



61/7
LS

62/7
LS





12MN

1ZO

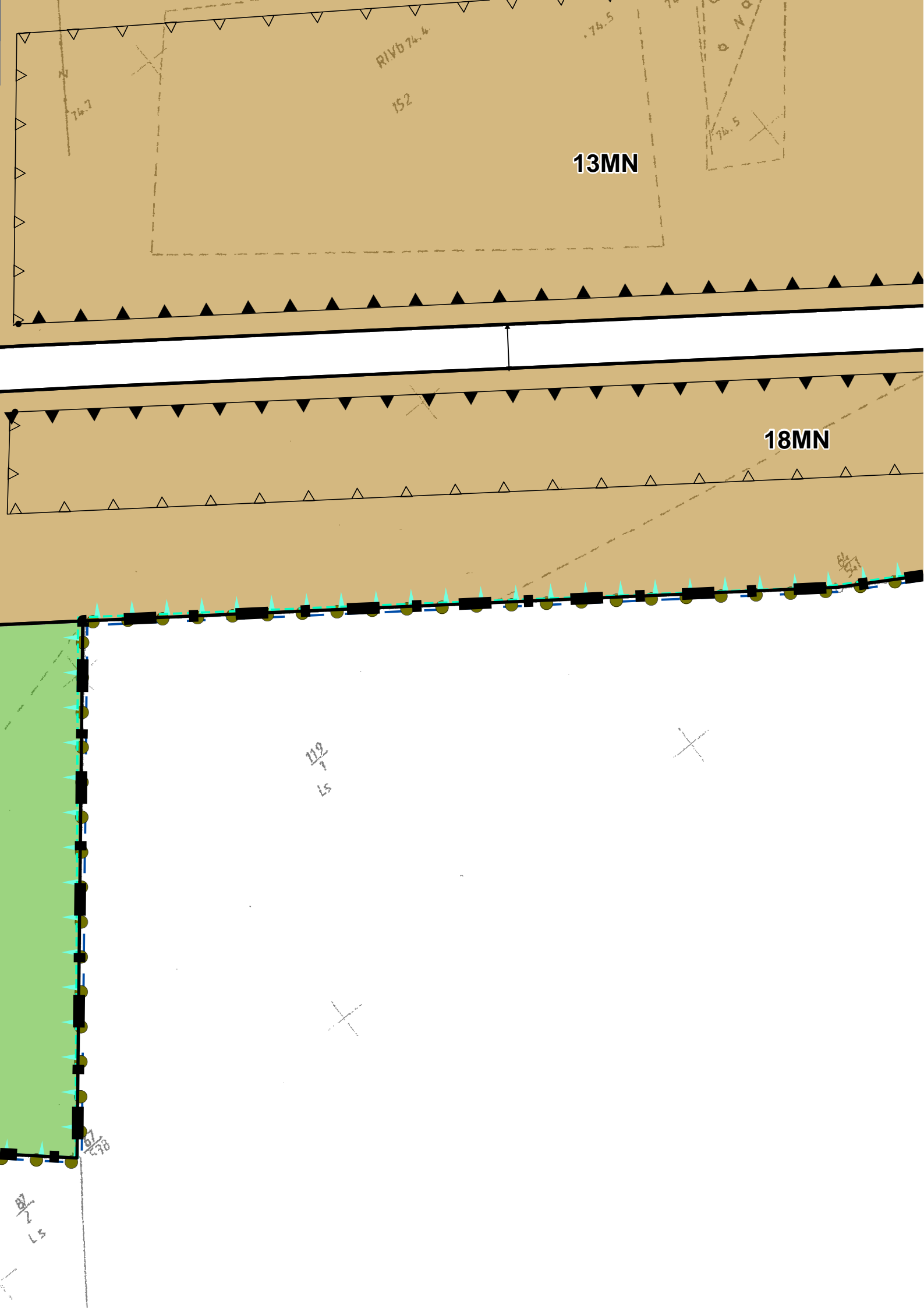
D-D

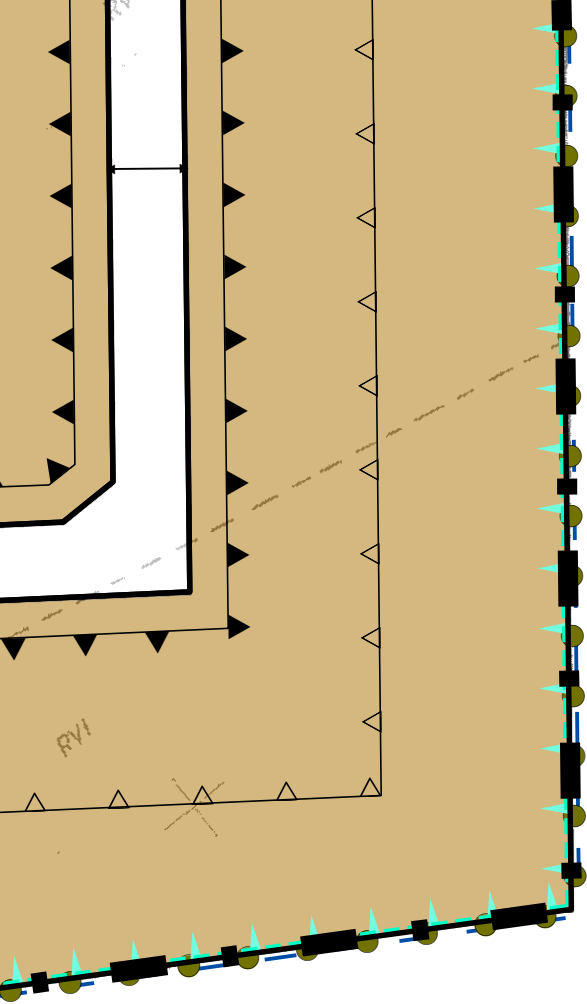
17MN

2ZO

6ZL







LEGENDA

OBOWIAZUJĄCE USTALENIA PLANU

 GRANICE OBSZARU OBJĘTEGO PLANEM

 LINIE ROZGRANICZAJĄCE

 OBOWIAZUJĄCE LINIE ZABUDOWY

 NIEPRZEKRACZALNE LINIE ZABUDOWY

PRZEZNACZENIA TERENÓW

 KD-Z TEREN DROGI PUBLICZNEJ KLASY ZE

 KD-L TEREN DROGI PUBLICZNEJ KLASY LC

 KD-D TEREN DROGI PUBLICZNEJ KLASY DC

 KD-W TEREN DROGI WEWNĘTRZNEJ

 KD-P TEREN PUBLICZNEGO OBLĄGNIĘCIA

EM

WY


BIORCZEJ

OKALNEJ

DOJAZDOWEJ



OZNACZENIA MAJĄ

 **LINIE WY**

 **GRANICE**


 **PROJEKT**

INFRASTRUKTURA

 **SIEĆ ENER**

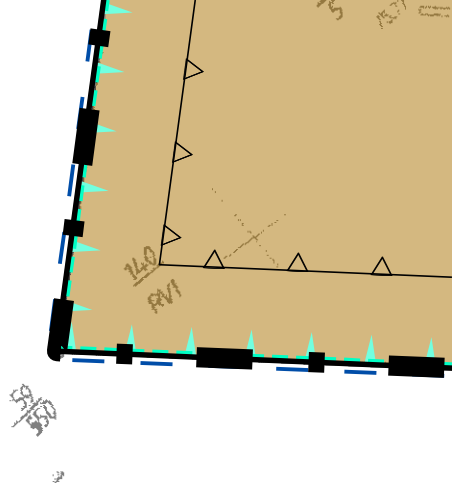
 **SIEĆ KAN**

 **SIEĆ WO**

 **SIEĆ TEL**

 **SIEĆ GAZ**

 **SIEĆ GAZ**



CE CHARAKTER INFORMACYJNY

MIAROWE

E DZIAŁEK

TOWANE RONDO

TECHNICZNA

ERGETYCZNA ŚREDNIEGO NAPIĘCIA



NALIZACJI SANITARNEJ

DOCIĄGOWA

EKOMUNIKACYJNA

ZOWA WYSOKIEGO CIŚNIENIA

ZOWA ŚREDNIEGO CIŚNIENIA

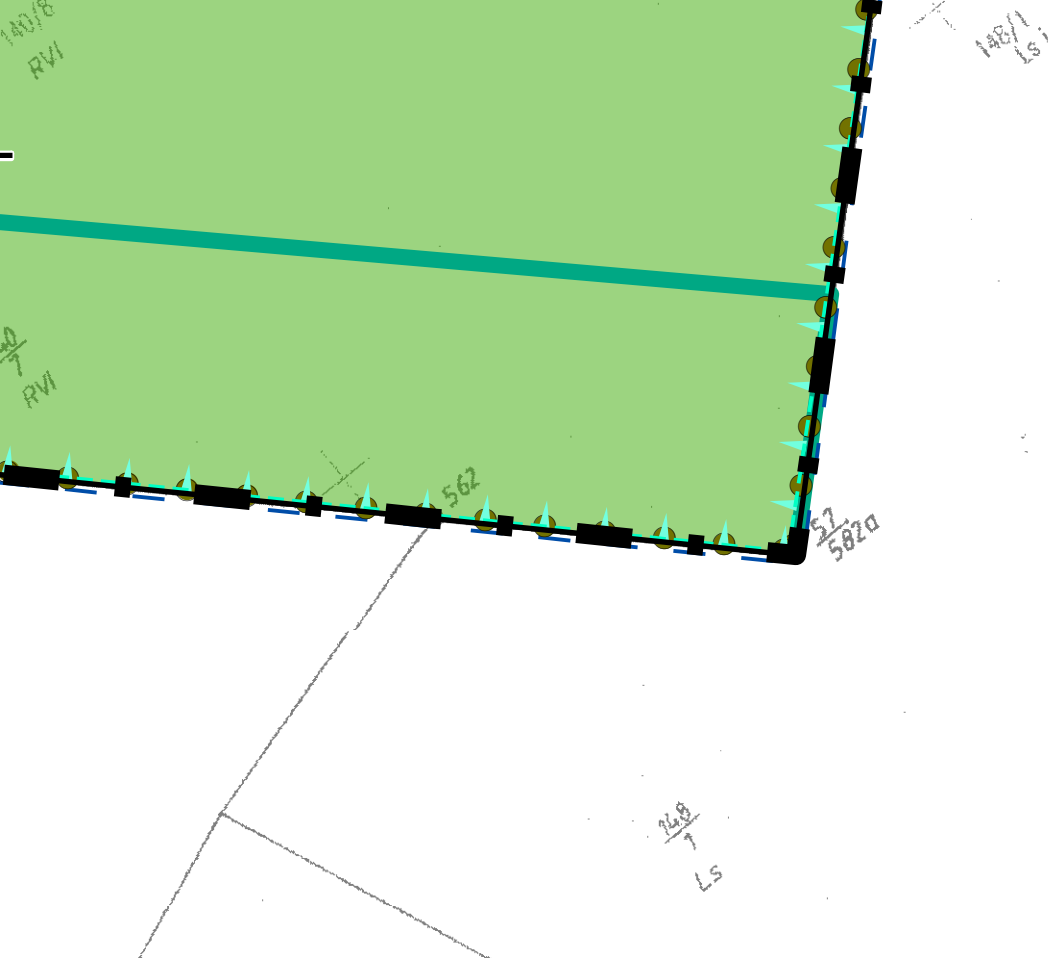
19MNVI



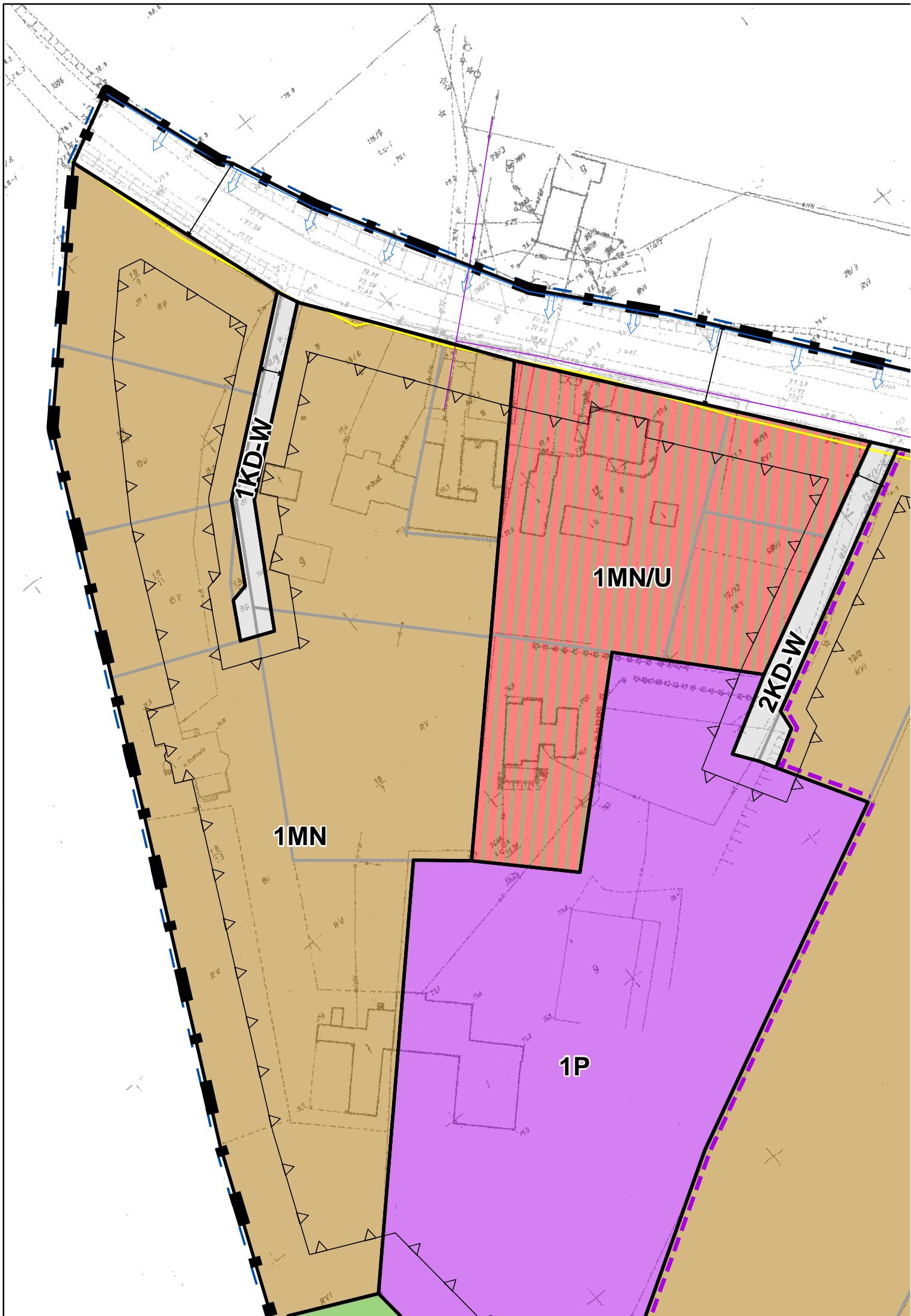
7ZL

$\frac{119}{1}$
LS





Lp.	TEREN	NR TERENU	POW. [m kw.]	POW. [ha]
1	E	1E	315,90	0,03
2	E	2E	26,55	0,00



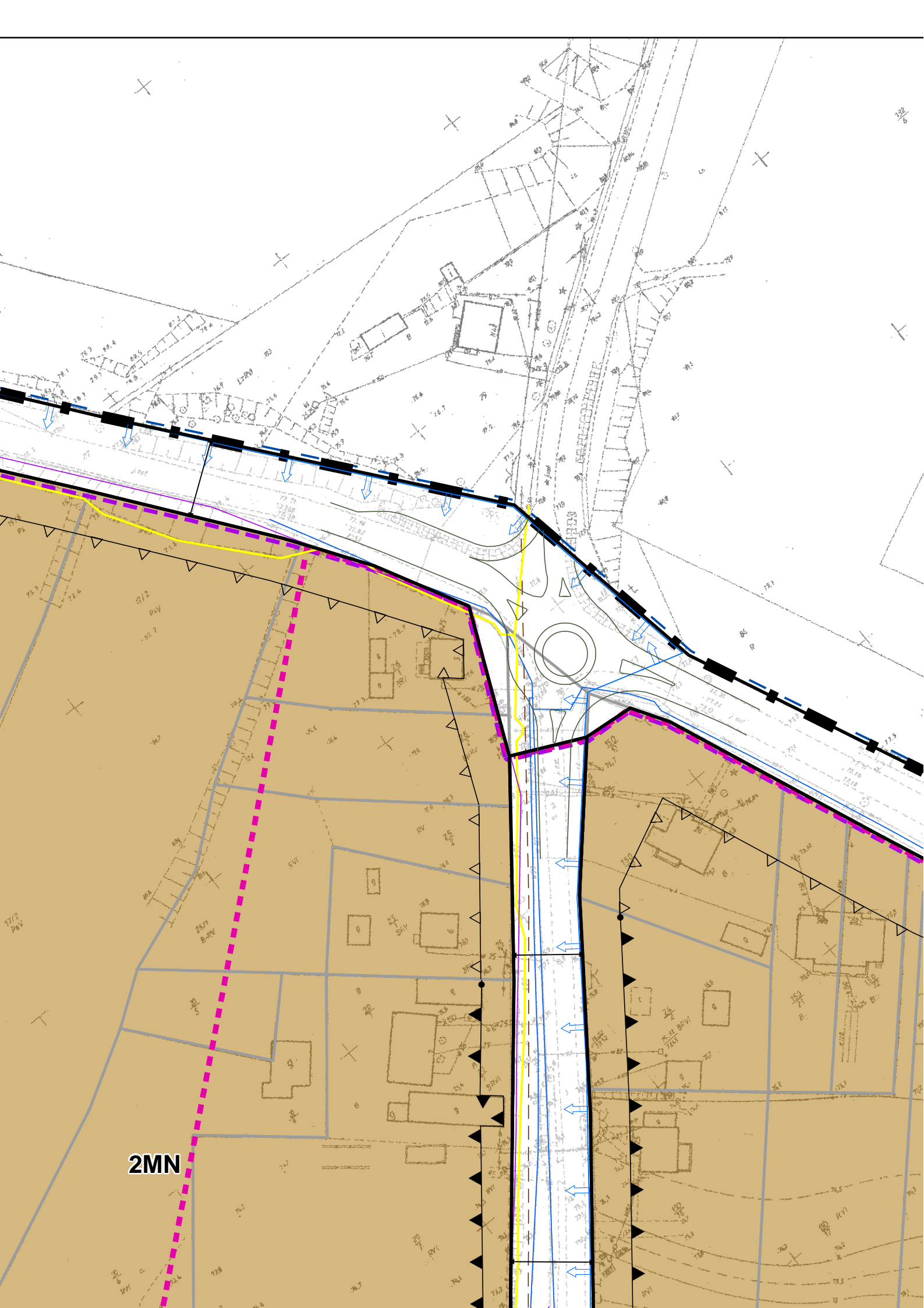
1KD-W

1MN/U

2KD-W

1MN

1P



2MN

MIEJSCOWY PLAN ZAGOSPODAROW

Załącznik Nr 1
do Uchwały Nr LII/631/2014
Rady Miejskiej w Barlinku
z dnia 27 marca 2014 r.



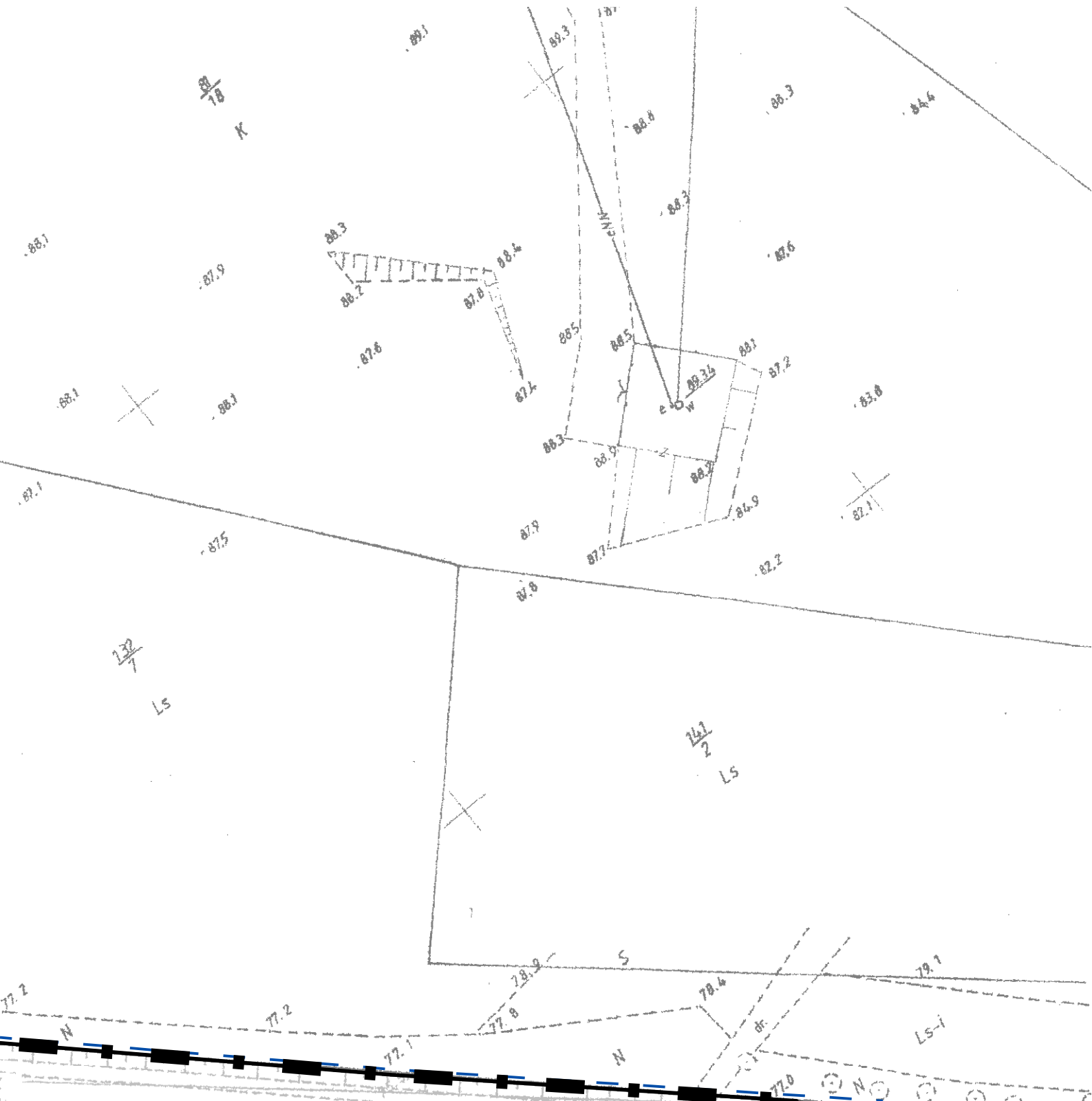
ANIA PRZESTRZENNEGO "KRZYŃKA 1"





0 20 40 80 120

SKALA 1:1 000



160 200
m





87.2

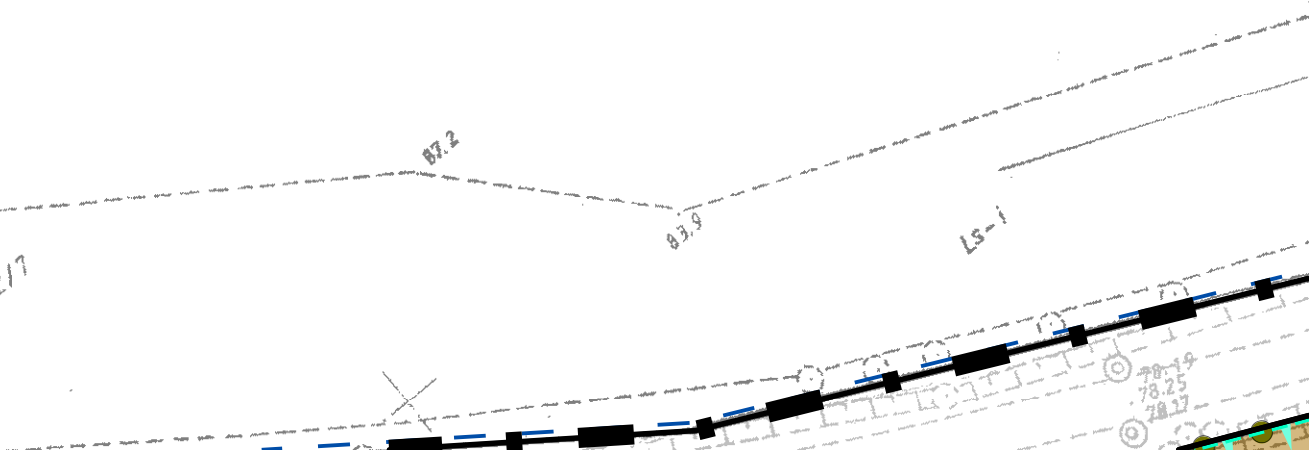
83.9

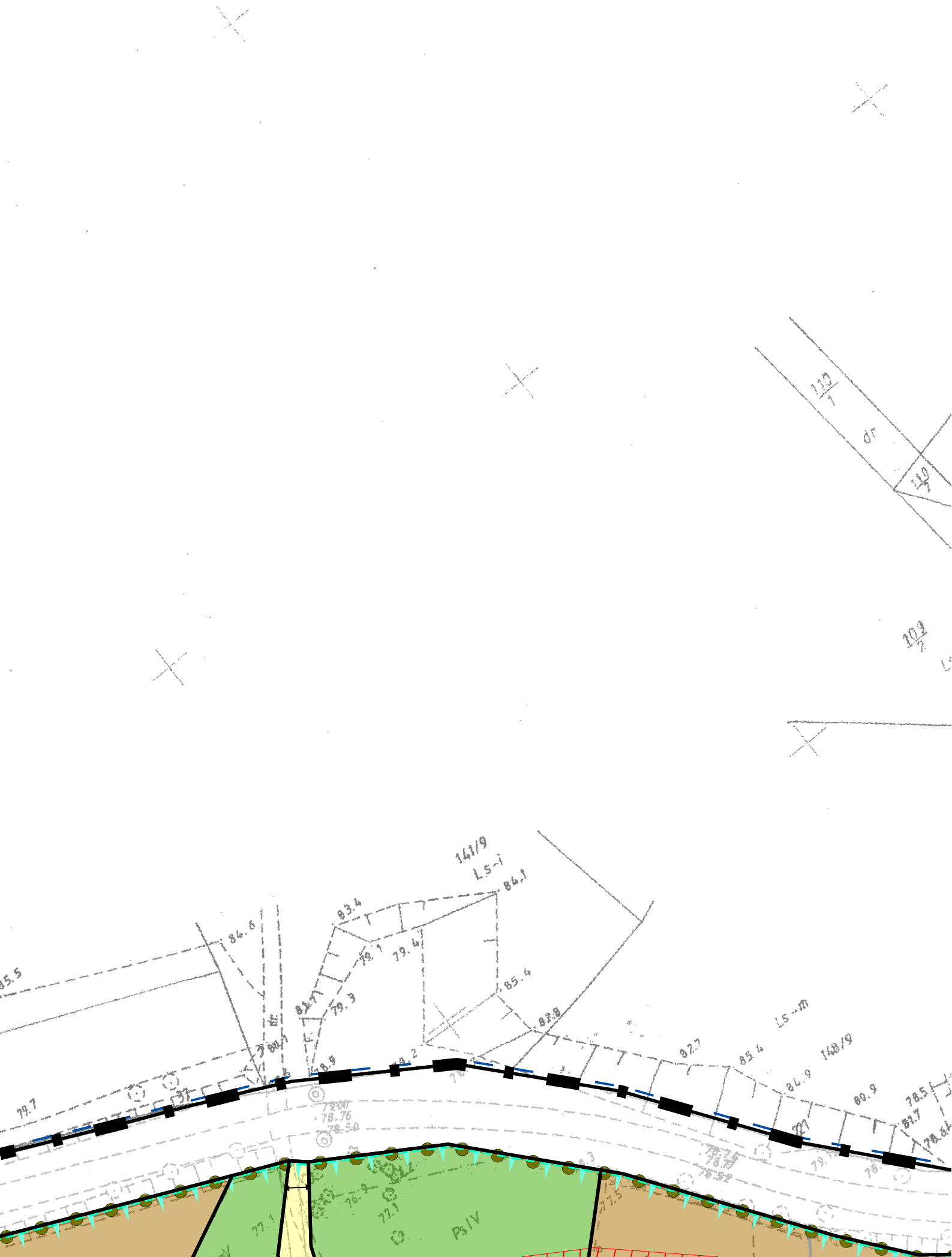
LS-1

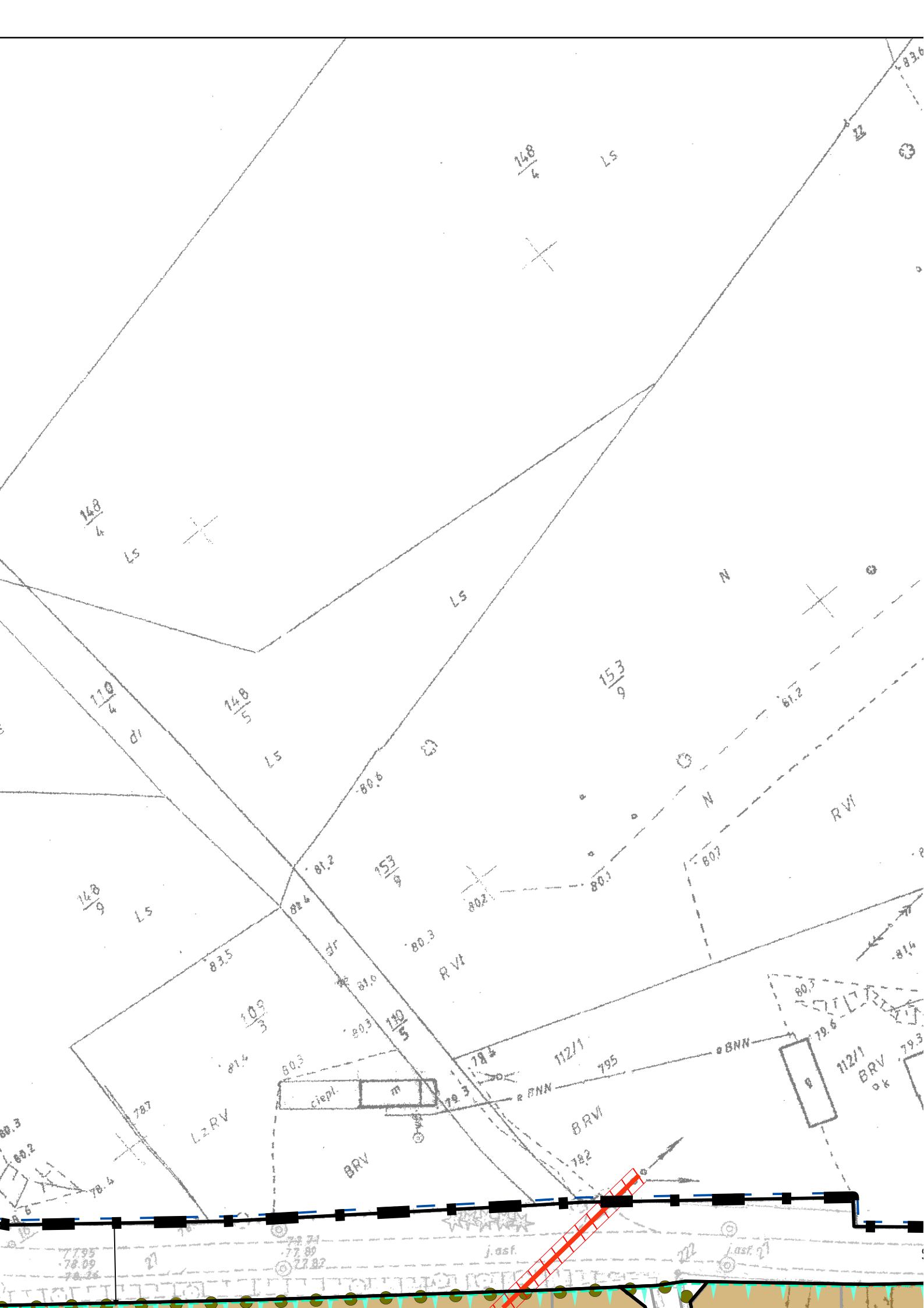
132/17

77.9

78.19
78.25
78.17







148/4 LS

148/4 LS

110/4 LS

148/5 LS

153/9

148/9 LS

109/3

153/9

140/5

112/1

112/1

787

L2RV

ciepl. m

BRV

RV

BRV

BNN

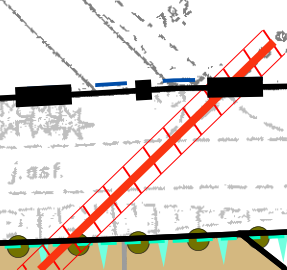
BRV ok

77.95
78.09
78.22

77.74
77.89
77.92

j.asf.

j.asf. 21





82.8

81.5

80.6

82.8

81.4

153/9

RVI

80.5

RVI

79.2

78.7

81.3

81.1

RVI

81.4

81.2

81.2

RVI

81.2

80.2

80.0

79.6

77.7

81.4

79.2

79.2

BRV

79.2

78.3

153/9

RV

76.0

126

77.7

76.7

76.2


GA200

GA500

75.50
75.66
75.58

76.22 76.01 j.asf.





75.1

75.2

75.4

75.6

LS

148/2

76.9

126

75.2

LS

75.1

27

31

76.9

76.9

76.9

75.70

75.60

last

75.1

75.1

LS

76.6

76.9

76.6

LS

187/1

76.7

