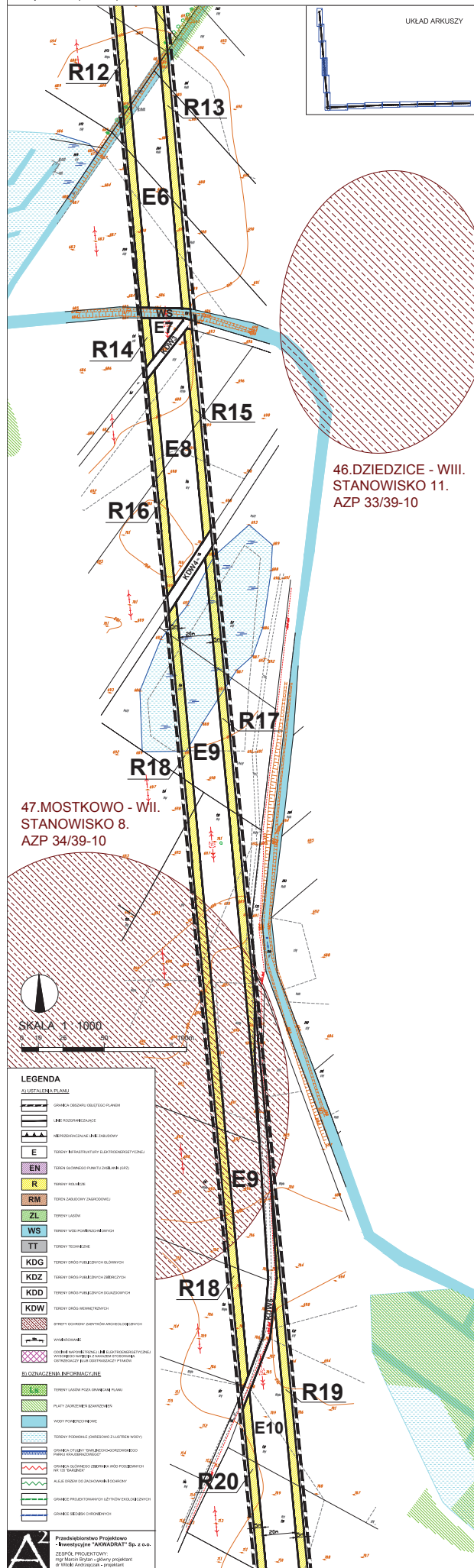


UKŁAD ARKUSZY



47. MOSTKOWO - WII.
STANOWISKO 8.
AZP 34/39-10

46. DZIEDZICE - WIII.
STANOWISKO 11.
AZP 33/39-10

SKALA 1 : 1000

LEGENDA

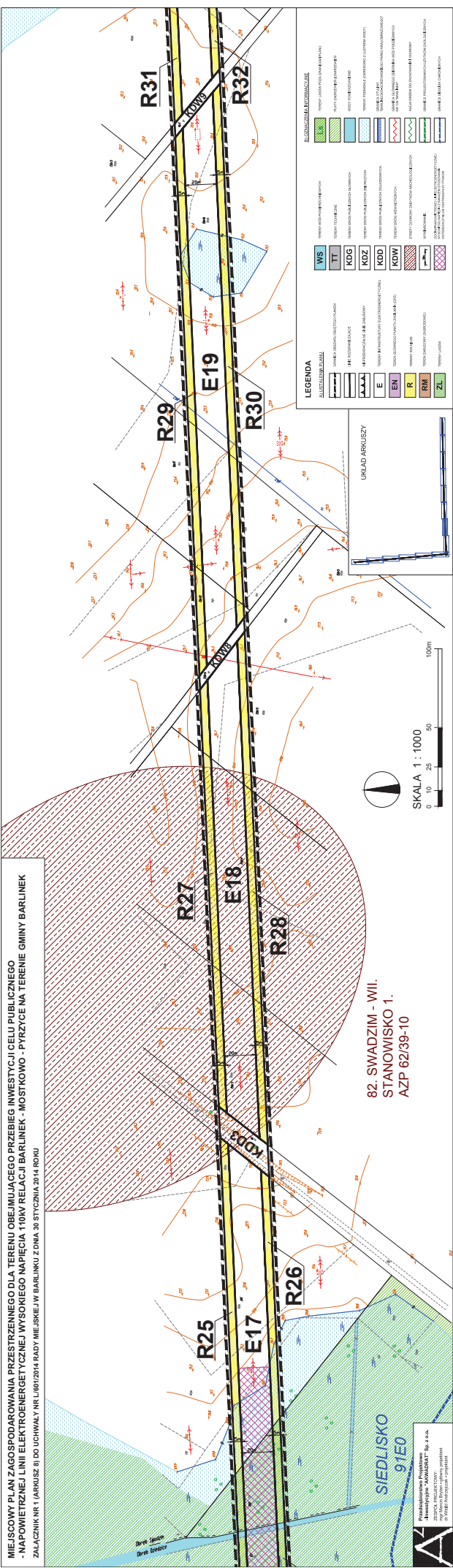
ALISTATENA PLAM

- GRANICA OBIEKTU OBLICZOWEGO
- GRANICA WYKONAWCZA
- PROJEKTYWACJA WZ. ZAGRODOWY
- E TERENY INFRASTRUKTURY ELEKTROENERGETYCZNEJ
- EN TERENY WODNOSPRAWNOŚCI ZWIĄZANEJ
- R TERENY ROZKŁADU
- RM TERENY ZAGRODOWY ZAGRODOWEJ
- ZL TERENY LASOWE
- WS TERENY WODNOSPRAWNOŚCI ZWIĄZANEJ
- TT TERENY TECHNICZNE
- KDG TERENY DROG PUBLICZNYCH I DROGOWYCH
- KDZ TERENY DROG PUBLICZNYCH I DROGOWYCH
- KDD TERENY DROG PUBLICZNYCH I DROGOWYCH
- KDW TERENY DROG PUBLICZNYCH I DROGOWYCH
- STREPIA DROGOWYCH I DROGOWYCH
- WYKONAWCZA
- GRANICA WYKONAWCZA WZ. ZAGRODOWY WZ. ZAGRODOWY

BUDNACZENIA INFORMACYJNE

- TERENY LASOWE WODNOSPRAWNOŚCI ZWIĄZANEJ
- WODY PODZIEMNE
- TERENY PODKLEJNE
- GRANICA WYKONAWCZA WZ. ZAGRODOWY WZ. ZAGRODOWY
- GRANICA WYKONAWCZA WZ. ZAGRODOWY WZ. ZAGRODOWY
- GRANICA WYKONAWCZA WZ. ZAGRODOWY WZ. ZAGRODOWY
- GRANICA WYKONAWCZA WZ. ZAGRODOWY WZ. ZAGRODOWY
- GRANICA WYKONAWCZA WZ. ZAGRODOWY WZ. ZAGRODOWY

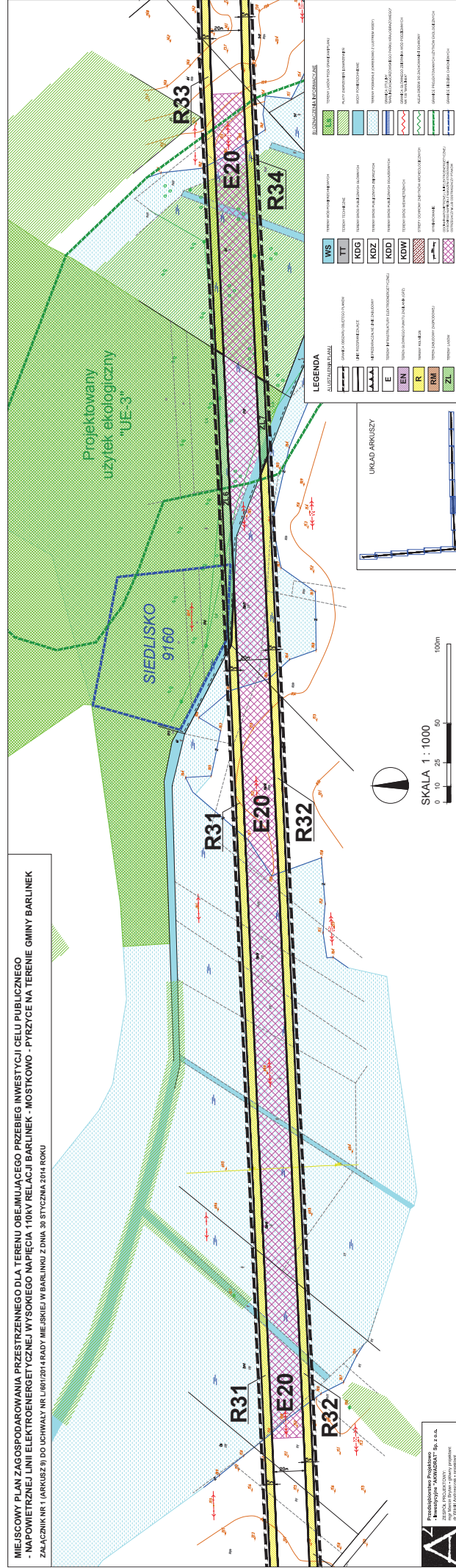
MIEJSCOWY PLAN ZAGOSPODAROWANIA PRZESTRZENNEGO DLA TERENU OBEJMIJĄCEGO PRZEBIEG INWESTYCJI CELU PUBLICZNEGO
 - NAPIĘTRZNEJ LINII ELEKTROENERGETYCZNEJ WYSOKIEGO NAPIĘCIA 110kV RELACJI BARLINEK - MOSTKOWO - PYRZYCE NA TERENIE GMINY BARLINEK
 ZAŁĄCZNIK NR 1 (ARRUSZ 8) DO UCHWAŁY NR LUB01/2014 RADY MIEJSKIEJ W BARLINKU Z DNIA 30 STYCZNIA 2014 ROKU



82. SWADZIM - WII.
 STANOWISKO 1.
 AZP 62/39-10

Pracownia Projektowa
 "KAWALSKI" Sp. z o.o.
 ul. Łódzka 10/11, 01-644 Warszawa
 NIP: 525-200-00-00, REGON: 141800000
 KRS: 0000400000

MIEJSCOWY PLAN ZAGOSPODAROWANIA PRZESTRZENNEGO DLA TERENU OBEJMIJĄCEGO PRZEBIEG INWESTYCJI CELU PUBLICZNEGO
- NAPIĘTOWEJ LINII ELEKTROENERGETYCZNEJ WYSOKIEGO NAPIĘCIA 110kV RELACJI BARLINEK - MOSTKOWO - PYRZYCE NA TERENIE GMINY BARLINEK
ZAŁĄCZNIK NR 1 (ARKUSZ 9) DO UCHWAŁY NR L.691/2014 RADY MIEJSKIEJ W BARLINKU Z DNIA 30 STYCZNIA 2014 ROKU



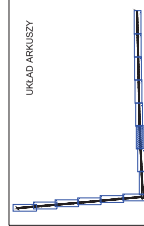
LEGENDA

SYMBOLIZACJA

	NATURA 2000
	TERAZY TURYSTYCZNE
	STREFA OCHRONY KRAJOZNAMU
	STREFA OCHRONY KRAJOZNAMU (inne)
	STREFA OCHRONY KRAJOZNAMU (inne)
	STREFA OCHRONY KRAJOZNAMU (inne)
	STREFA OCHRONY KRAJOZNAMU (inne)
	STREFA OCHRONY KRAJOZNAMU (inne)
	STREFA OCHRONY KRAJOZNAMU (inne)
	STREFA OCHRONY KRAJOZNAMU (inne)

SYMBOLIZACJA

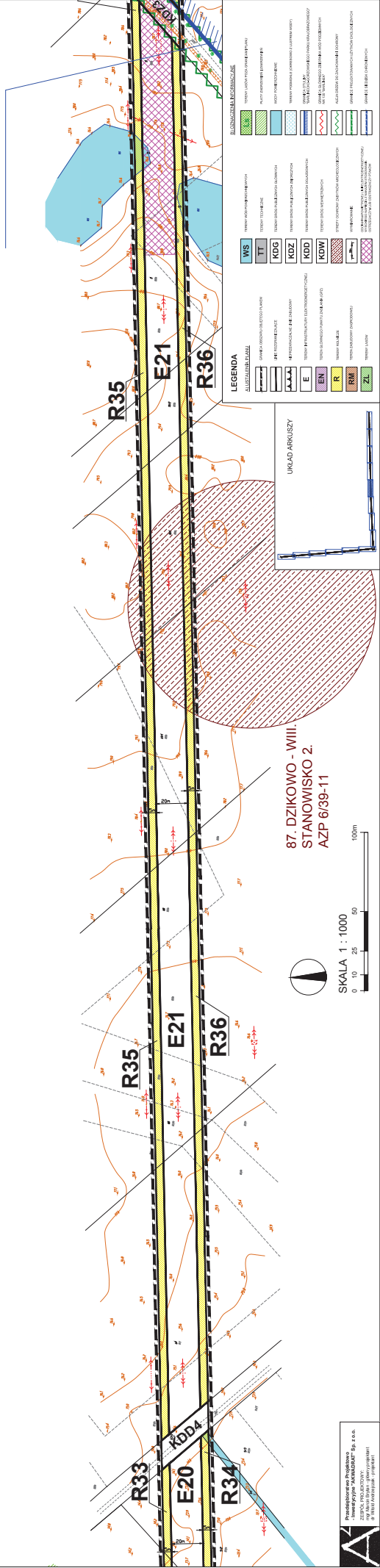
	NATURA 2000
	TERAZY TURYSTYCZNE
	STREFA OCHRONY KRAJOZNAMU
	STREFA OCHRONY KRAJOZNAMU (inne)
	STREFA OCHRONY KRAJOZNAMU (inne)
	STREFA OCHRONY KRAJOZNAMU (inne)
	STREFA OCHRONY KRAJOZNAMU (inne)
	STREFA OCHRONY KRAJOZNAMU (inne)
	STREFA OCHRONY KRAJOZNAMU (inne)
	STREFA OCHRONY KRAJOZNAMU (inne)



Pracownia Projektowa
"ARCHITEKTURA" Sp. z o.o.
ul. Łódzka 12, 01-612 Warszawa
KRS 0000028401, NIP 525-338-78-69

MIEJSCOWY PLAN ZAGOSPODAROWANIA PRZESTRZENNEGO DLA TERENU OBEJMUJĄCEGO PRZEBIEG INWESTYCJI CELU PUBLICZNEGO
 - NAPONIETRZNEJ LINII ELEKTROENERGETYCZNEJ WYSOKIEGO NAPIĘCIA 110kV RELACJI BARLINEK - MOSTKOWO - PYRZYCE NA TERENIE GMINY BARLINEK
 ZAŁĄCZNIK NR 1 (ARKUSZ 10) DO UCHWAŁY NR L.69/12014 RADY MIEJSKIEJ W BARLINKU Z DNIA 30 STYCZNIA 2014 ROKU

Otulina
 "Barlinecko-Gorzowskiego"
 Parku Krajobrazowego"



87. DZIKOWO - WIII.
 STANOWISKO 2.
 AZP 6/39-11

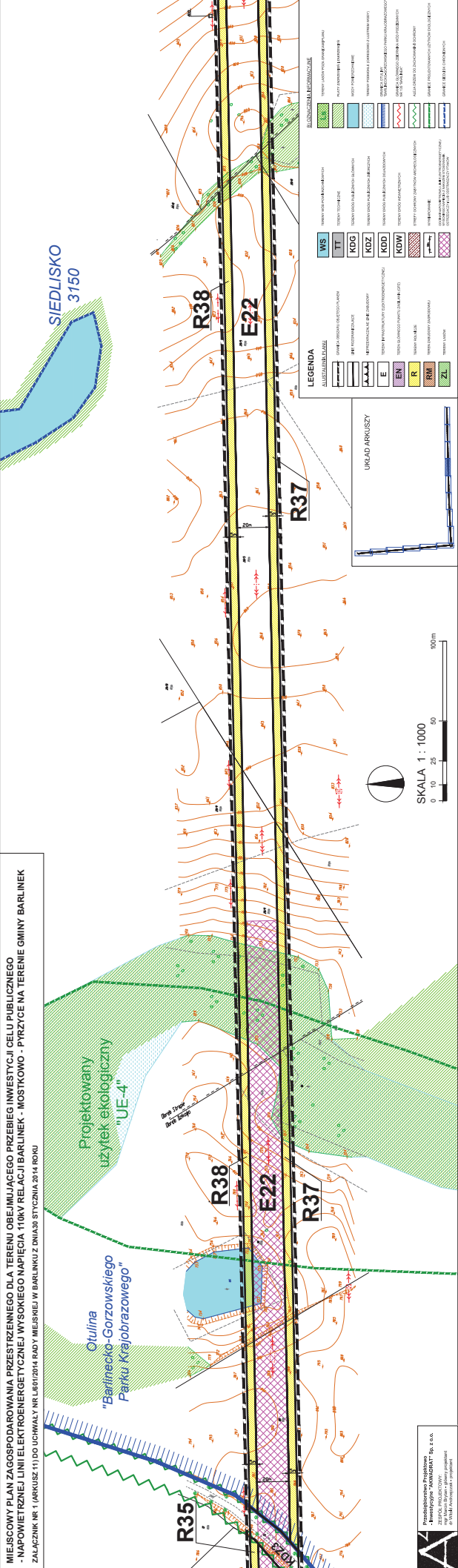


LEGENDA

MS	teren górnicyzacji	teren górnicyzacji	teren górnicyzacji
TT	teren terasowy	teren górnicyzacji	teren górnicyzacji
KOG	teren górnicyzacji	teren górnicyzacji	teren górnicyzacji
KOZ	teren górnicyzacji	teren górnicyzacji	teren górnicyzacji
KOD	teren górnicyzacji	teren górnicyzacji	teren górnicyzacji
KOW	teren górnicyzacji	teren górnicyzacji	teren górnicyzacji
ZL	teren górnicyzacji	teren górnicyzacji	teren górnicyzacji

Pracownia Projektowa
 "ARCHITEKTURA" Sp. z o.o.
 ul. ...
 ...

MIEJSCOWY PLAN ZAGOSPODAROWANIA PRZESTRZENNEGO DLA TERENU OBEJMUJĄCEGO PRZEBIEG INWESTYCJI CELU PUBLICZNEGO
- NAPIĘTRZNEJ LINII ELEKTROENERGETYCZNEJ WYSOKIEGO NAPIĘCIA 110kV/RELACJI BARLINEK - MOSTKOWO - PYRZYCE NA TERENIE GMINY BARLINEK
ZAŁĄCZNIK NR 1 (ARKUSZ 11) DO UCHWAŁY NR L/601/2014 RADY MIEJSKIEJ W BARLINKU Z DNIA 30 STYCZNIA 2014 ROKU



SKALA 1 : 1000
0 10 25 50 100m

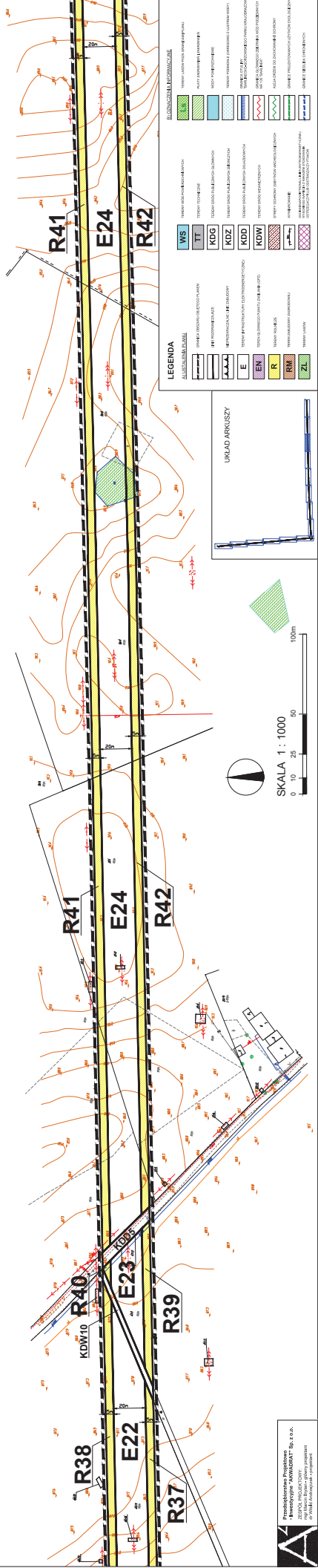


Projektowanie i wykonanie: **PROJEKTOWANIE I WYKONANIE**
ul. Mazowiecka 2, 06-200 Pyrzyce
tel. 71 748 33 33, 71 748 33 34
www.projektowanieiwykonanie.pl

MIEJSCOWY PLAN ZAGOSPODAROWANIA PRZESTRZENNEGO DLA TERENU OBEJMIJĄCEGO PRZEBIEG INWESTYCJI CELU PUBLICZNEGO
 - NAPONIETRZNEJ LINII ELEKTROENERGETYCZNEJ WYSOKIEGO NAPIĘCIA 110kV RELACJI BARLINEK - MOSTKOWO - PYRZYCE NA TERENIE GMINY BARLINEK
 ZAŁĄCZNIK NR 1 (ARKUSZ 12) DO UCHWAŁY NR L.601/2014 RADY MIEJSKIEJ W BARLINKU Z DNIA 30 STYCZNIA 2014 ROKU

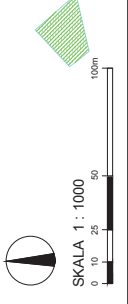
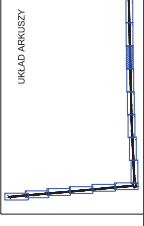


cały arkusz znajduje się
 w granicach otuliny
 "Barlinecko-Gorzowskiego
 Parku Krajobrazowego"



LEGENDA

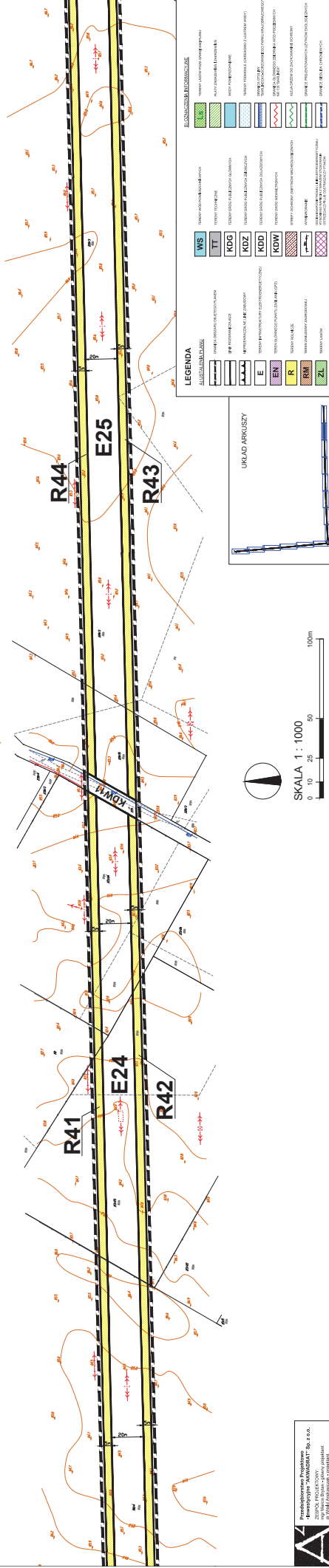
SYMBOLIZACJA	SYMBOLIZACJA	SYMBOLIZACJA	SYMBOLIZACJA
<ul style="list-style-type: none"> MS - Nowy rodzaj mostu TT - Tępe torowisko KDG - Tępe torowisko z drutami odciążeniowymi KDZ - Nowy rodzaj torowiska odciążeniowego KDD - Tępe torowisko z drutami odciążeniowymi KDW - Tępe torowisko z drutami odciążeniowymi EN - Tępe torowisko z drutami odciążeniowymi R - Tępe torowisko z drutami odciążeniowymi RM - Tępe torowisko z drutami odciążeniowymi ZL - Tępe torowisko z drutami odciążeniowymi 	<ul style="list-style-type: none"> MS - Nowy rodzaj mostu TT - Tępe torowisko KDG - Tępe torowisko z drutami odciążeniowymi KDZ - Nowy rodzaj torowiska odciążeniowego KDD - Tępe torowisko z drutami odciążeniowymi KDW - Tępe torowisko z drutami odciążeniowymi EN - Tępe torowisko z drutami odciążeniowymi R - Tępe torowisko z drutami odciążeniowymi RM - Tępe torowisko z drutami odciążeniowymi ZL - Tępe torowisko z drutami odciążeniowymi 	<ul style="list-style-type: none"> MS - Nowy rodzaj mostu TT - Tępe torowisko KDG - Tępe torowisko z drutami odciążeniowymi KDZ - Nowy rodzaj torowiska odciążeniowego KDD - Tępe torowisko z drutami odciążeniowymi KDW - Tępe torowisko z drutami odciążeniowymi EN - Tępe torowisko z drutami odciążeniowymi R - Tępe torowisko z drutami odciążeniowymi RM - Tępe torowisko z drutami odciążeniowymi ZL - Tępe torowisko z drutami odciążeniowymi 	<ul style="list-style-type: none"> MS - Nowy rodzaj mostu TT - Tępe torowisko KDG - Tępe torowisko z drutami odciążeniowymi KDZ - Nowy rodzaj torowiska odciążeniowego KDD - Tępe torowisko z drutami odciążeniowymi KDW - Tępe torowisko z drutami odciążeniowymi EN - Tępe torowisko z drutami odciążeniowymi R - Tępe torowisko z drutami odciążeniowymi RM - Tępe torowisko z drutami odciążeniowymi ZL - Tępe torowisko z drutami odciążeniowymi




Przedsiębiorstwo Projektowe
 "Inżynieria" S.p. z o.o.
 ul. Młodych Białych 100, 05-110 Pyrzyce
 NIP: 525-200-0000, REGON: 141800000

MIEJSCOWY PLAN ZAGOSPODAROWANIA PRZESTRZENNEGO DLA TERENU OBEJMIJĄCEGO PRZEBIEG INWESTYCJI CELU PUBLICZNEGO
 -NAPOWIETRZNEJ LINII ELEKTROENERGETYCZNEJ WYSOKIEGO NAPIĘCIA 110kV RELACJI BARLINEK - MOSTKOWO - PYRZYCE NA TERENIE GMINY BARLINEK
 ZAŁĄCZNIK NR 1 (ARKUSZ 13) DO UCHWAŁY NR L/680/2014 RADY MIEJSKIEJ W BARLINKU Z DNIA 30 STYCZNIA 2014 ROKU

cały arkusz znajduje się
 w granicach otuliny
 "Barlinecko-Gorzowskiego
 Parku Krajobrazowego"



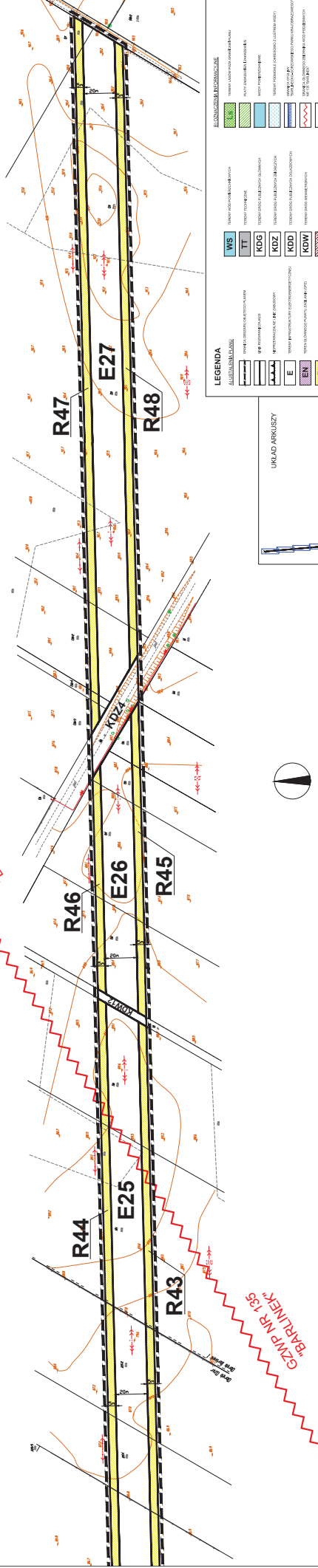
SKALA 1 : 1000
 0 10 25 50 100m



Przedsiębiorstwo Projektowe
 "Inżynieria" S.p. z o.o.
 ul. Łódzka 10/11, 05-110 Pyrzyce
 NIP: 142-223-22-22, REGON: 142223222

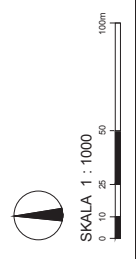
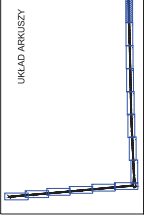
MIEJSKOWY PLAN ZAGOSPODAROWANIA PRZESTRZENNEGO DLA TERENU OBEJMUJĄCEGO PRZEBIEG INWESTYCJI CELU PUBLICZNEGO
 - NAWIĘTRZNEJ LINIJ ELEKTROENERGETYCZNEJ WYSOKIEGO NAPIĘCIA 110kV RELACJI BARLINEK - MOSTKOWO - PYRZYCE NA TERENIE GMINY BARLINEK
 ZAŁĄCZNIK NR 1 (ARKUSZ 14) DO UCHWAŁY NR L/680/2014 RADY MIEJSKIEJ W BARLINKU Z DNIA 30 STYCZNIA 2014 ROKU

cały arkusz znajduje się
 w granicach otuliny
 "Barlinecko-Gorzowskiego
 Parku Krajobrazowego"



LEGENDA

SYMBOLOGIA		SYMBOLOGIA		SYMBOLOGIA	
	typ linii		typ terenu		typ roślinności
	typ konstrukcji		typ terenu		typ roślinności
	typ konstrukcji		typ terenu		typ roślinności
	typ konstrukcji		typ terenu		typ roślinności
	typ konstrukcji		typ terenu		typ roślinności
	typ konstrukcji		typ terenu		typ roślinności
	typ konstrukcji		typ terenu		typ roślinności
	typ konstrukcji		typ terenu		typ roślinności
	typ konstrukcji		typ terenu		typ roślinności
	typ konstrukcji		typ terenu		typ roślinności
	typ konstrukcji		typ terenu		typ roślinności
	typ konstrukcji		typ terenu		typ roślinności
	typ konstrukcji		typ terenu		typ roślinności



Przedsiębiorstwo Projektowo
 - inżynierskie "Archimedes" Sp. z o.o.
 ul. Łódzka 10/11 - 05-080 Ostrołęka
 tel. 23 664 11 11, 23 664 11 12
 www.archimedes.pl