









000528379  
URZĄD MIEJSKI W BARLINKU  
ul. Niepodległości 20  
74-320 Barlinek  
tel. 095 746 24 50, fax 095 746 17 04

Z up. BURMISTRZA  
mgr Małgorzata Gajdemski  
Inspektorska ds.  
Zagospodarowania Przestrzennego

## LEGENDA DO CZĘŚCI GRAFICZNEJ STUDIUM:

 PM	TERENY PODMIEJSKICH ZESPOŁÓW ZABUDOWY		OBIEKTY WPISANE DO REJESTRU ZABYTKÓW
 IM	TERENY O FUNKCJI MIESZANEJ		OBIEKTY WPISANE DO GMINNEJ EWIDENCJI ZABYTKÓW
 RM	TERENY WIEJSKICH ZESPOŁÓW ZABUDOWY		GRANICA STREFY "A" OCHRONY KONSERWATORSKIEJ
 PW	TERENY ZABUDOWY PENSJONATOWEJ		GRANICA STREFY "B" OCHRONY KONSERWATORSKIEJ
 OG	TERENY DLA POTRZEB POWSZECHNYCH		GRANICA STREFY "K" OCHRONY KONSERWATORSKIEJ
 AR	TERENY ARCHITEKTURY REZYDENCJONALNEJ		GRANICA STREFY "E" OCHRONY KONSERWATORSKIEJ
 UT	TERENY OBIEKTÓW I URZĄDZEŃ TURYSTYCZNYCH I SPORTOWYCH		GRANICE STREFY W II OCHRONY KONSERWATORSKIEJ ZABYTKU ARCHEOLOGICZNEGO
 UTP	TERENY WYPOCZYNKU, TURYSTYKI I NIEWIELKIEGO PRZEMYSŁU		GRANICE STREFY W III OCHRONY KONSERWATORSKIEJ ZABYTKU ARCHEOLOGICZNEGO
 PS	TERENY PRODUKCYJNO - SKŁADOWE		STANOWISKA GATUNKÓW CHRONIONYCH - ZWIERZĄT
 PR	TERENY ZAKŁADÓW PRODUKCJI ROLNEJ		STANOWISKA GATUNKÓW CHRONIONYCH - ROŚLIN
 TT	TERENY TECHNICZNE		UKŁADY ZIELENI ZABYTKOWEJ
 UT/PW/PM	TERENY OBIEKTÓW I URZĄDZEŃ TURYSTYCZNYCH I SPORTOWYCH, ZABUDOWA PENSJONATOWA, TERENY PODMIEJSKIE ZESPOŁÓW MIESZKANIOWYCH		POMNIKI PRZYRODY
 PMU	TERENY ZABUDOWY MIESZKANIOWEJ, USŁUG ZDROWIA I TURYSTYKI		OBSZARY NATURA 2000
 LS	TERENY LASÓW		PROJEKTOWANY OBSZAR NATURA 2000
 WO	TERENY WÓD OTWARTYCH		GRANICA OTULINY PARKU KRAJOBRAZOWEGO
 LZ	TERENY DO ZALESIENIA		GRANICA PARKU KRAJOBRAZOWEGO
 LZ/PE/UT	TERENY DO ZALESIENIA LUB TERENY PRZEMYSŁU WYDOBYWCZEGO LUB TERENY OBIEKTÓW I URZĄDZEŃ TURYSTYCZNYCH I SPORTOWYCH		GRANICA TERENU OCHRONY POŚREDNIEJ UJĘCIA WODY PODZIEMNEJ
 LZ/UT	TERENY DO ZALESIENIA LUB TERENY OBIEKTÓW I URZĄDZEŃ TURYSTYCZNYCH I SPORTOWYCH		GRANICE SIEDLISK
 ZP	TERENY PARKÓW I SKWERÓW		POMPOWNIĄ HYDROFOROWĄ
 ZC	TERENY ZIELENI CMENTARNEJ		UJĘCIE WODY PODZIEMNEJ
 RP	TERENY UPRAW POLOWYCH		STACJA TRANSFORMATOROWA
 RO	TERENY OGRODNICTW		PRZEPOMPOWNIĄ ŚCIEKÓW
 RPO	CHRONIONE TERENY UPRAW POLOWYCH		OCZYSZCZALNIĄ ŚCIEKÓW
 RPe	TERENY EKOLOGICZNYCH UPRAW POLOWYCH		GAZOCIĄG WYSOKIEGO CIŚNIENIA
 RZe	TERENY NIEUŻYTKÓW ROLNYCH		GRANICA TERENÓW DLA KTÓRYCH GMINA ZAMIERZA SPORZĄDZIĆ MIEJSCOWY PLAN ZAGOSPODAROWANIA PRZESTRZENNEGO
	DROGI WOJEWÓDZKIE		OBSZARY DEGRADACJI TERENU
	DROGI POWIATOWE		TERENY DO REKULTYWACJI
	DROGI GMINNE		GRANICA ZMIANY STUDIUM BARLINEK
	POZOSTAŁE DROGI I ULICE		GRANICA GMINY BARLINEK