

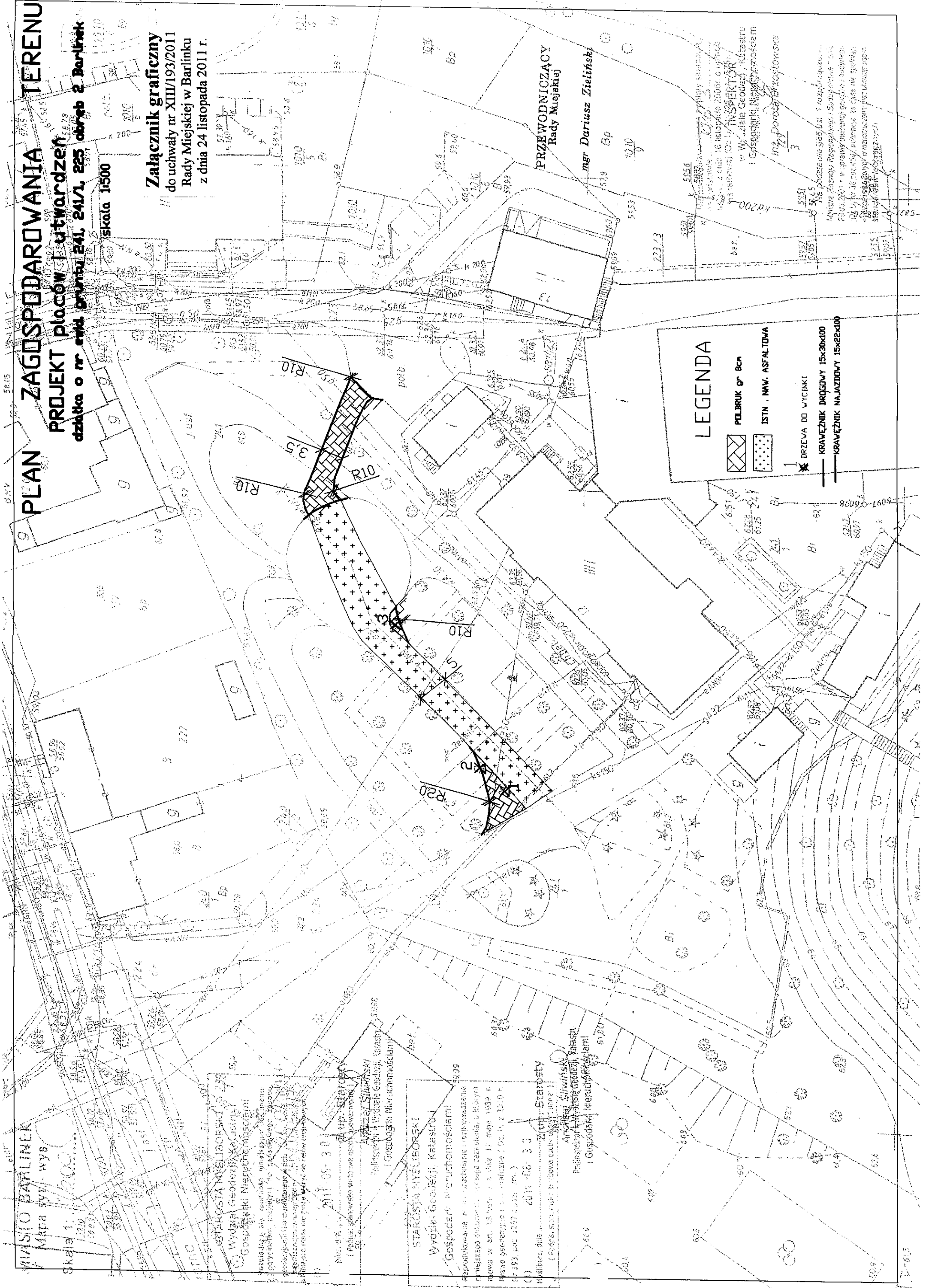
PLAN ZAGOSPODAROWANIA TERENU

PROJEKT PŁOCÓW I UTWARDZEŃ






działka o nr ewid. gruntów 241, 241/1, 225 obręb 2 Barlinek

Skala 1:500

Załącznik graficzny
do uchwały nr XIII/193/2011
Rady Miejskiej w Barlinku
z dnia 24 listopada 2011 r.



LEGENDA

-  POKRYKOR GR BcN
-  ISTN. NAW. ASFALTOWA
-  DRZEWA DO WYCINKI
-  KRAWEŹNIK DROGOWY 15x30x100
-  KRAWEŹNIK NAJAZDOWY 15x22x100

PRZEWODNICZĄCY
Rady Miejskiej
mgr Dariusz Zieliński

INSPEKTOR
w Wydziale Geodezji, Katastru
i Gospodarki Nieruchomościami
inż. Dorota Brzostowska

MIASTO BARLINEK
MAPA SWY. WYS.
Skala 1:500

STAROSTA MYSLIBORSKI
Wydział Geodezji, Katastru
i Gospodarki Nieruchomościami

2011-09-30
mgr inż. Starostka
Polskiej Izby Geodetów, Katastru
i Gospodarki Nieruchomościami

STAROSTA MYSLIBORSKI
Wydział Geodezji, Katastru
i Gospodarki Nieruchomościami

2011-08-30
mgr inż. Starostka
Polskiej Izby Geodetów, Katastru
i Gospodarki Nieruchomościami

mgr inż. Zieliński
Polskiej Izby Geodetów, Katastru
i Gospodarki Nieruchomościami