

Barlinek, dnia 4 listopada 2009r.

RG.V.7331-21/09

Decyzja nr 38/09 **o ustaleniu lokalizacji inwestycji celu publicznego**

Na podstawie art. 50 ust. 1 ustawy z dnia 27 marca 2003 r. o planowaniu i zagospodarowaniu przestrzennym (Dz. U. z 2003 r. Nr 80 poz. 717 z późniejszymi zmianami) w związku z art. 4, ust. 2, pkt 2 tejże ustawy oraz art. 104 ustawy z dnia 14 czerwca 1960 r. kodeksu postępowania administracyjnego (tekst jednolity: Dz. U. z 2000 r. Nr 98, poz. 1071 z późniejszymi zmianami) po rozpatrzeniu wniosku z dnia 17.03.2009 r.

ustalam na rzecz

RAMIKO Kinga Ostraszewska,
Jenin, ul. Gronowa 3, 66-450 Bogdaniec

działającej z upoważnienia i w imieniu

Gminy Barlinek, ul. Niepodległości 20, 74-320 Barlinek

warunki zabudowy dla inwestycji polegającej na

budowie ścieżki rowerowej z Barlinka do Krzynki


obręb 2, m. Barlinek - działki o numerach ewidencyjnych 660/1, 658 i 1007
oraz część działki nr 695/1 lub działka powstała w wyniku jej podziału,
a także obręb Krzynka, Gmina Barlinek - działki o numerach ewidencyjnych 161/1 i 3.

1. Rodzaj i zakres inwestycji: budowa ścieżki rowerowej na trasie zlokalizowanej w pasie drogi:

- gminnej na działce nr 660/1 (ul. Sportowa) z poszerzeniem na części działki nr 695/1 lub działce powstałej w wyniku jej podziału oraz na działkach nr 658 i nr 1007,
- drogi powiatowej na działkach nr 3 i nr 161/1,

w zakresie terenu inwestycji określonego w załączniku graficznym nr 1 w 7 arkuszach i obejmującym:

- a) budowę nawierzchni ścieżki rowerowej z uwzględnieniem lokalizacji miejsc postojowych nie wchodzących w zakres inwestycji,
- b) budowę zjazdów do działek przyległych na trasie przebiegu ścieżki rowerowej,
- c) przebudowę odcinków istniejących nawierzchni jezdni,
- d) niezbędną wycinkę drzew i krzewów.

Za zgodność z oryginałem
2009-11-25
Podpis 

2. Warunki i wymagania ochrony i kształtowania ładu przestrzennego.

- 2.1. Inwestycja w zakresie lokalizacji przebudowy dróg nie zmienia przeznaczenia terenu działek w obrębie określonego w niniejszej decyzji terenu inwestycji, w tym również działki nr 695/1 użytkowanej jako tereny sportu i rekreacji.
- 2.2. Ustala się lokalizację inwestycji budowy ścieżki rowerowej w zakresie robót określonym w pkt. 1 i w zakresie terenu inwestycji określonym w załączniku graficznym nr 1.
- 2.3. **Warunki szczegółowe:**
 - a) dopuszcza się wyznaczenie miejsc postojowych w pasach drogowych dróg publicznych do realizacji w zakresie odrębnego zadania inwestycyjnego;
 - b) ustala się możliwość lokalizacji w obrębie terenu inwestycji obiektów małej architektury związanych z drogą publiczną oraz zieleni urządzonej;
 - c) dopuszcza się przebudowę nawierzchni odcinków drogi na działce nr 1007 wraz ze zmianą ich niwelety, przy czym łączna długość odcinków podlegających tej przebudowie nie powinna przekroczyć 500 m;
 - d) ustala się zachowanie warunków obsługi komunikacyjnej w zakresie lokalizacji zjazdów i dojazdów pieszych do sąsiadujących działek z dopuszczeniem ich przebudowy.

3. Warunki wynikające z ochrony środowiska, przyrody i krajobrazu:

- 3.1. Z ustawy z 3 października 2008 r. o udostępnianiu informacji o środowisku i jego ochronie, udziale społeczeństwa w ochronie środowiska oraz ocenach oddziaływania na środowisko (Dz. U. Nr 199 poz. 1227 z późniejszymi zmianami):
 - inwestycja nieujęta w § 3 ust. 1 pkt. 63 rozporządzenia Rady Ministrów z dnia 9 listopada 2004 r. w sprawie określenia rodzajów przedsięwzięć mogących znacząco oddziaływać na środowisko oraz szczegółowych uwarunkowań związanych z kwalifikowaniem przedsięwzięcia do sporządzenia raportu o oddziaływaniu na środowisko (Dz. U. Nr 257 poz. 2573 z późniejszymi zmianami);
 - inwestycja jako zlokalizowana w obszarze Natura 2000 uzyskała postanowienie Regionalnego Dyrektora Ochrony Środowiska w Szczecinie z dnia 13.07.2009 r., znak: RDOŚ-32-WOOS.TŚ.6650/123-1/09/kk, stwierdzające brak konieczności przeprowadzenia oceny oddziaływania na obszar Natura 2000.
- 3.2. Z ustawy z 27 kwietnia 2001 r. Prawo ochrony środowiska (tekst jednolity: Dz. U. z 2008 r. Nr 25 poz. 150 z późniejszymi zmianami) - nie ustala się.
- 3.3. Z ustawy z 16 kwietnia 2004 r. o ochronie przyrody (Dz. U. Nr 92 poz. 880 z późniejszymi zmianami):
 - planowana inwestycja zlokalizowana jest w obszarze Barlinecko-Gorzowskiego Parku Krajobrazowego, którego celem utworzenia było zachowanie przyrodniczych, historycznych i kulturowych wartości Parku,
 - planowana inwestycja zlokalizowana jest w obszarze Natura 2000;
 - ustala się zalecenie zachowania istniejącego zadrzewienia i zakrzewienia, a na niezbędny zakres wycinek drzew i krzewów uzyskać zgodę właściwego organu,
 - roboty budowlane oraz inne prace, w tym ziemne, z wykorzystaniem sprzętu mechanicznego w obrębie przewidzianych do zachowania drzew i krzewów oraz ich brył korzeniowych należy prowadzić w sposób najmniej im szkodzący.
- 3.4. Z ustawy z 3 lutego 1995 r. o ochronie gruntów rolnych i leśnych (tekst jednolity: Dz.U. z 2004 r. Nr 121 poz.1266 z późniejszymi zmianami): inwestycja zlokalizowana na terenie niewymagającym zgody na przeznaczenie na cele nierolnicze i nieleśne.

Za zgodność z oryginałem

2009-11-25

Podpis

- 3.5. Z ustawy z 18 lipca 2001 r. Prawo wodne (tekst jednolity: Dz.U. z 2005 r. Nr 239 poz 2019 ze zmianą w Dz. U. z 2007 r. Nr 88 poz. 587) – nie ustala się.
- 4. Warunki wynikające z ochrony dziedzictwa kulturowego i zabytków oraz dóbr kultury współczesnej:**
- 4.1. Ustawa z 23 lipca 2003 r. o ochronie zabytków i opiece nad zabytkami (Dz. U. Nr 162 poz.1568 z późniejszymi zmianami) - z uwagi na lokalizację poza strefą ochrony konserwatorskiej nie ustala się.
- 5. Warunki obsługi w zakresie infrastruktury technicznej i komunikacji:**
- 5.1. **dostęp do terenu** – inwestycja zlokalizowana w liniach rozgraniczających dróg publicznych lub w bezpośrednim sąsiedztwie.
- 5.2. **w zakresie powiązań z sieciami infrastruktury technicznej** - nie ustala się.
- 5.3. **wody opadowe:** odwodnienie nawierzchni utwardzonych - wyprofilowanie nawierzchni ścieżki rowerowej umożliwiające odprowadzenie wód w kierunku pobocza lub zieleni.
- 6. Wymagania dotyczące ochrony interesów osób trzecich.**
- 6.1. Realizacja inwestycji nie może naruszać interesu prawnego osób trzecich, ani powodować pogorszenia warunków użytkowania sąsiednich nieruchomości.
- 7. Wymagania dodatkowe ustalone na podstawie przepisów odrębnych.**
- 7.1. Zgodnie z art. 33 ust. 2 ustawy z dnia 7 lipca 1994 r. Prawo budowlane (tekst jednolity: Dz. U. z 2006 r. Nr 156 poz. 1118 z późniejszymi zmianami) uzyskanie pozwolenia na budowę dla wnioskowanego zamierzenia inwestycyjnego nastąpi po przedłożeniu w uprawnionym organie projektu budowlanego w 4 egz. zawierającego wszelkie uzgodnienia, opinie i inne dokumenty wymagane przepisami szczególnymi oraz zaświadczeniem, o którym mowa w art. 12 ust. 7 wraz z oświadczeniem stwierdzającym prawo do dysponowania nieruchomością do celów budowlanych.
- 8. Linie rozgraniczające teren inwestycji**
- 8.1. Obszar inwestycji określono na mapie sytuacyjno-wysokościowej w skali 1:1000 stanowiącej integralny załącznik graficzny nr 1 w 7 arkuszach.

Uzasadnienie decyzji

W dniu 17.03.2009 r. RAMIKO Kinga Ostraszewska, Jenin, ul. Gronowa 3, 66-450 Bogdaniec, reprezentujący Gminę Barlinek, ul. Niepodległości 20, 74-320 Barlinek, złożył wniosek o ustalenie warunków zabudowy i zagospodarowania inwestycji polegającej na budowie ścieżki rowerowej na trasie z Barlinka do Krzynki w ciągu drogi gminnej i powiatowej na terenie działek nr 660/1, 658 i 1007 oraz część działki nr 695/1. obr. geod. 2 m. Barlinek oraz działek nr 161/1 i 3 obr. geod. Krzynka. Sporządzenie projektu tej decyzji powierzono zgodnie z art. 50 ust. 4 osobie będącej członkiem Lubuskiej Okręgowej Izby Architektów o nr ewid. LU 0008. W uzupełnieniu do wniosku strona przedłożyła 27.07.2009 r. postanowienie Regionalnego Dyrektora Ochrony Środowiska w Szczecinie z dnia 13.07.2009 r., znak: RDOŚ-32-WOOS. TS.6650/123-1/09/kk, stwierdzające brak konieczności przeprowadzenia oceny oddziaływania na obszar Natura 2000. Warunki nowej zabudowy i zagospodarowania terenu zostały ustalone na podstawie analizy odstępując od pełnego trybu wynikającego z rozporządzenia Ministra Infrastruktury z dnia 26 sierpnia 2003 r. w sprawie sposobu ustalania wymagań dotyczących nowej zabudowy i zagospodarowania

23 Zgodnie z art. 50 ust. 4 ustawy z dnia 26 sierpnia 2003 r. w sprawie sposobu ustalania wymagań dotyczących nowej zabudowy i zagospodarowania terenu

2009-11-25

Podpis

terenu w przypadkach braku miejscowego planu zagospodarowania przestrzennego (Dz. U. Nr 164 poz. 1588) z uwagi na brak ujęcia we wniosku cech nowego zagospodarowania podlegających ustaleniu według parametrów przyjętych w tym rozporządzeniu.

Działając zgodnie z art. 53 ust. 4 ustawy o planowaniu i zagospodarowaniu przestrzennym powyższa inwestycja została uzgodniona z: Zarządem Powiatu w Myśliborzu (Wydziałem Dróg), Regionalnym Dyrektorem Ochrony Środowiska w Szczecinie oraz z Referatem Inwestycji Gminy Barlinek.

Zawiadomione o wszczęciu i zakończeniu postępowania strony nie wniosły żadnych uwag ani zastrzeżeń, wobec powyższego należało orzec jak w treści decyzji.

Pouczenie

Opieczetowany załącznik w liczbie 1 szt. w 7 arkuszach stanowi integralną część niniejszej decyzji.

W odniesieniu do tego samego terenu decyzji o warunkach zabudowy można wydać więcej niż jednemu wnioskodawcy.

Wnioskodawcy, który nie uzyskał prawa do terenu, nie przysługuje roszczenie o zwrot nakładów poniesionych w związku z otrzymaną decyzją o warunkach zabudowy.

Decyzja o warunkach zabudowy nie upoważnia do rozpoczęcia robót budowlanych.

W świetle powyższego wszelkie działania inwestycyjne prowadzone przed uzyskaniem prawa do terenu, jak też koszty z nimi związane są ryzykiem potencjalnego inwestora i obciążają go w całości.

Na etapie wydania decyzji o warunkach zabudowy nie rozstrzyga się spraw związanych z prawem własności, obowiązkiem wnioskodawcy przy ubieganiu się o uzyskanie pozwolenia na budowę będzie dołączenie oświadczenia o posiadanym prawie do dysponowania nieruchomością na cele budowlane.

Od niniejszej decyzji stronom służy odwołanie do Samorządowego Kolegium Odwoławczego w Szczecinie, ul. Wały Chrobrego 4 za pośrednictwem Urzędu Miejskiego w Barlinku w terminie 14 dni od momentu jej doręczenia.

Załączniki stanowiące integralną część decyzji:

1. Załącznik graficzny nr 1 – mapa syt-wys. 1:1000 w 7 arkuszach,

Za zgodność z oryginałem

2009-11-25

Podpis

up. BURMISTRZA
mgr inż. Amelia Pałosz
Zastępca Burmistrza

Otrzymują:

1. Wnioskodawca: RAMIKO Kinga Ostraszewska, Jenin, ul. Gronowa 3, 66-450 Bogdaniec
2. Zarząd Powiatu Myśliborskiego – Wydział Dróg, ul. Marcinkowskiego 2, 74-300 Myślibórz,
3. Gmina Barlinek – Referat Inwestycji, ul. Niepodległości 20, 74-320 Barlinek
4. a/a,

URZĄD MIEJSKI W BARLINKU
74-320 Barlinek
ul. Niepodległości 20
tel. 095 7462 450, fax 095 7461 704
NIP 512-164-84-91

Nie podlega opłacie skarbowej
Zwolnione z opłaty skarbowej
na podstawie art. 4 ust. 3
ustawa z dn. 16.11.2006r. o opłacie
skarbowej (Dz. U. Nr 225, poz. 1635)
Barlinek, dnia 11.11.2009

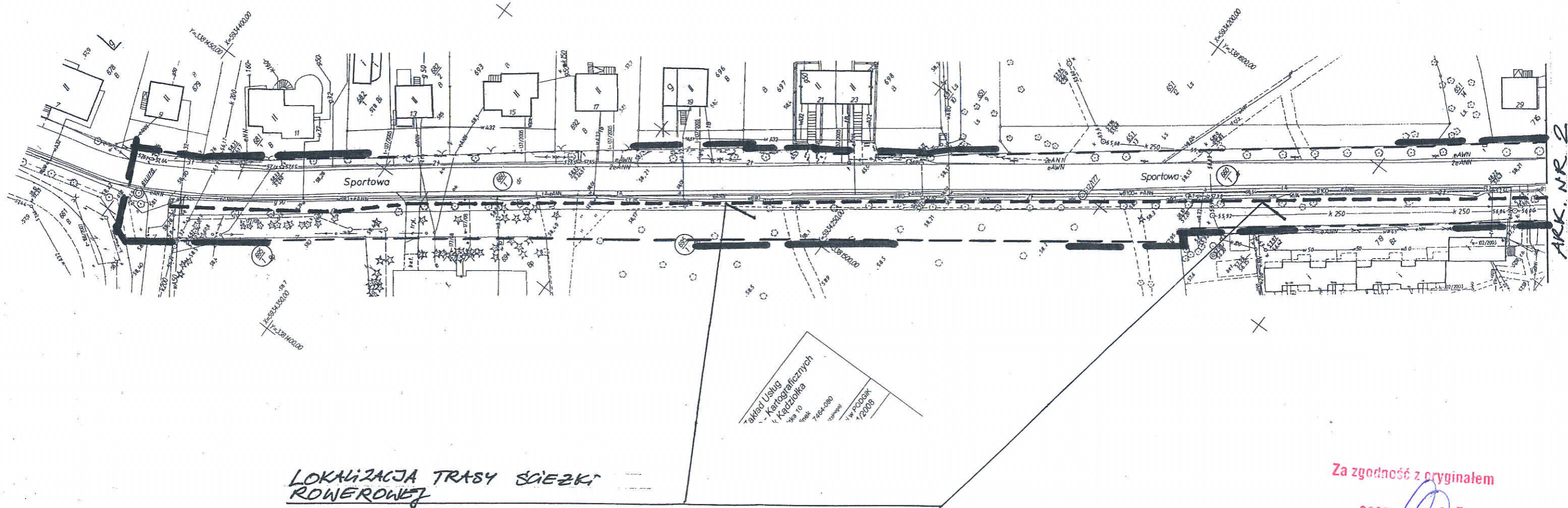
PODINSPEKTOR
Agata Motuska-Stawińska 4

opracował: mgr inż. arch. Tomasz Klimek
czł. Lubuskiej OIA nr LU 0008

12.09.2009.

URZĄD MIEJSKI W BARLINKU
74-320 Barlinek
ul. Niepodległości 20
tel. 095 7462 450, fax 095 7461 704
NIP 567-164-84-91

Załącznik nr 1-1 do decyzji nr 38/09
o lokalizacji inwestycji celu publicznego
z dnia 4 listopada 2009 r.
znak: KŚ.V.1521.2.1109
Załącznik ten stanowi integralną
część decyzji.



**LOKALIZACJA TRASY SZLAKI
ROWEROWEJ**

Za zgodność z oryginałem

2009-11-25

Podpis

oznaczenia:



- granice obszaru analizowanego
- granice terenu inwestycji

ARK. NR 2

opracował: mgr inż. arch. Tomasz Klimek
 czł. Lubuskiej OIA nr LU 0008

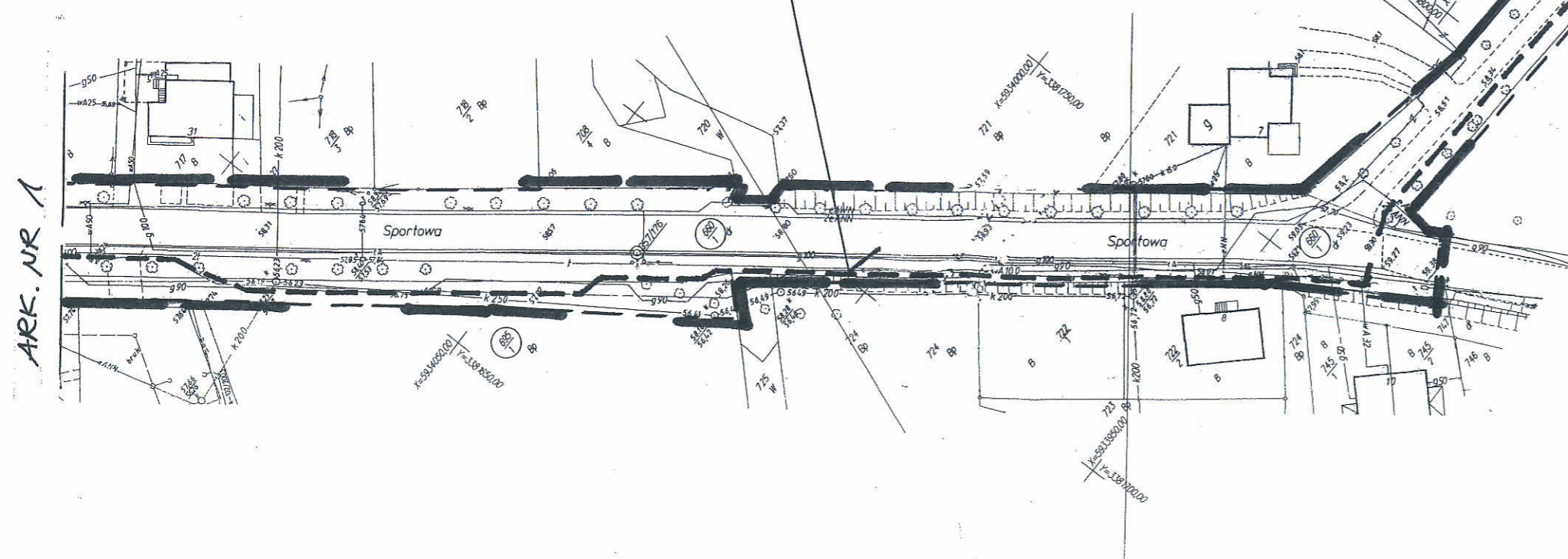
oznaczenia:



- granice obszaru analizowanego
- granice terenu inwestycji

12.09.2009.
 TK

LOKALIZACJA TRASY ŚCIEŻKI ROWEROWEJ



ARK. NR 1

ARK. NR 3

ARKUSZ NR 2

OBIEKT: trasa Barlinek - Krzyńka obszar 0002, m. Barlinek działka nr 1611/13 obj. 1007, Krzyńka działka nr 1611/13 woj. zachodniopomorskie, powiat myśliborski	Zakład Usług Geodezyjno - Kartograf Henryk Kaździółka ul. Grodzka 10 74-220 Barlinek tel. (96) 7464-105, 7
Skala 1:500	Wykonano w ramach r w Myśliborzu K
Wykonano metodą robót komputerowa, pobieranie Wzrostki (niebieski) sporządzono przy wykorzystaniu: 1:1000 zasobników skali 1:500 1:1000 zasobników skali 1:500	Wzrostki (niebieski) sporządzono przy wykorzystaniu: 1:1000 zasobników skali 1:500 1:1000 zasobników skali 1:500

URZĄD MIEJSKI W BARLINKU
 74-320 Barlinek
 ul. Niepodległości 20
 tel. 095 7462 450, fax 095 7461 704
 NIP 567-164-84-91

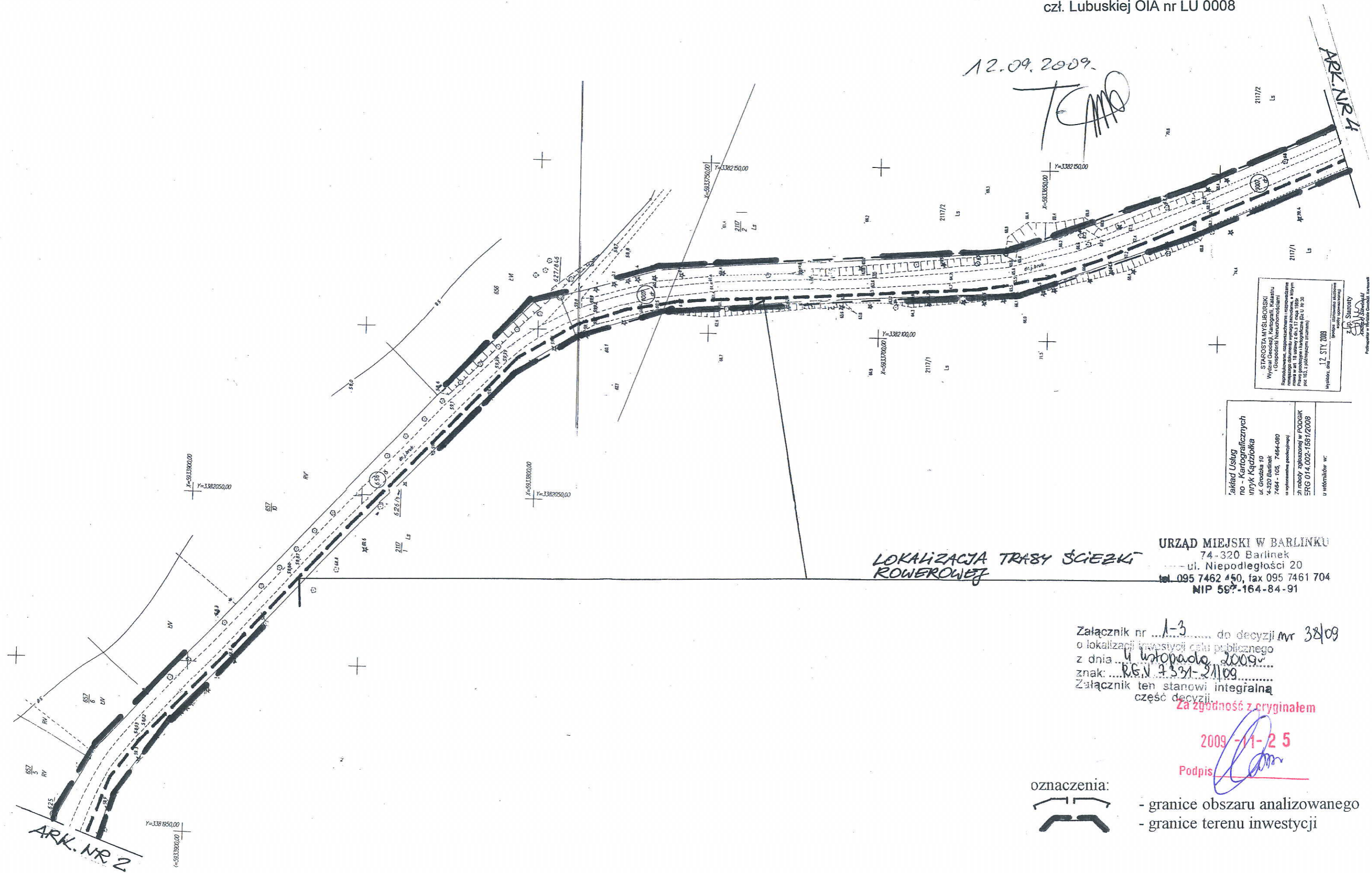
Załącznik nr 1-2 do decyzji nr 38/09
 o lokalizacji inwestycji celu publicznego
 z dnia 11 listopada 2009 r.
 znak: RG.V.4331-21.109
 Załącznik ten stanowi integralną
 część decyzji.

Za zgodność z oryginałem
 2009-11-25
 Podpis:

opracował: mgr inż. arch. Tomasz Klimek
 czł. Lubuskiej OIA nr LU 0008

12.09.2009.

Tomasz Klimek



STAROSTA MYSŁIBORSKI
 Wydział Geodezji, Kartografii, Katastru
 i Gospodarki Nieruchomościami
 Rozpowszechnienie, aktualizacja i konserwacja
 mapy w art. 18 ustawy z dn. 17 maja 1999r.
 (Dz.U. Nr 20, poz. 163, z późniejszymi zmianami)

12 STY 2008
 Mysłoborz, dnia 12 STY 2008

Biuro Kartograficzne
 ul. Grodzka 10
 74-600 Barlinek
 7464-105, 7464-080
 w wykonaniu geodezyjnym
 ERG 014.002-1561/2008
 u wzmiankował w:

**LOKALIZACJA TRASY ŚCIEŻKI
 ROWEROWEJ**

URZĄD MIEJSKI W BARLINKU
 74-320 Barlinek
 ul. Niepodległości 20
 tel. 095 7462 450, fax 095 7461 704
 NIP 587-164-84-91



Załącznik nr 1-3 do decyzji nr 38/09
 o lokalizacji inwestycji celu publicznego
 z dnia 4 listopada 2009r.
 znak: R.G.N. 7.331-2/1/09
 Załącznik ten stanowi integralną
 część decyzji.

Za zgodność z oryginałem

2009-11-25

Podpis *[Signature]*

oznaczenia:


-  - granice obszaru analizowanego
-  - granice terenu inwestycji

ARK. NR 2

ARK. NR 4

opracował: mgr inż. arch. Tomasz Klimek
 czł. Lubuskiej OIA nr LU 0008

12.09.2009.



URZĄD MIEJSKI W BARLINKU
 74-320 Barlinek
 ul. Niepodległości 20
 tel. 095 7462 450, fax 095 7461 704
 NIP 557-164-84-91

**LOKALIZACJA TRASY ŚCIEŻKI
 ROWEROWEJ**

Załącznik nr 1-4 do decyzji nr 38
 o lokalizacji inwestycji celu publicznego
 z dnia 11 listopada 2009 r.
 znak: RG.V.1431-21109
 Załącznik ten stanowi integralną
 część decyzji.



WYKONAWCA:
 Wydział Geodezji, Kartografii, Katastru
 i Gospodarki Nieruchomościami
 ul. Wolności 2
 74-320 Barlinek
 tel. 747 31 51

STAROSTA MYSIUBORSKI
 Wydział Geodezji, Kartografii, Katastru
 i Gospodarki Nieruchomościami
 ul. Wolności 2
 74-320 Barlinek
 tel. 747 31 51

nr	opis
21	innych przepisach
	rodzaj "K-1" Pod stawowa
	oraz w sprawie geodezyjnego, podziemnych, nasyconych brunzowych.

oznaczenia:



- granice obszaru analizowanego
- granice terenu inwestycji


Za zgodność z oryginałem

2009-11-25

Podpis 

opracował: mgr inż. arch. Tomasz Klimek
 czł. Lubuskiej OIA nr LU 0008

12.09.2009.



**LOKALIZACJA TRASY ŚWIEŻKI
 ROWEROWEJ**

URZĄD MIEJSKI W BARLINEKU
 74-320 Barlinek
 ul. Niepodległości 20
 tel. 095 7462 450, fax 095 7461 704
 NIP 597-164-84-91

Załącznik nr 1-5 do decyzji nr 38/09
 o lokalizacji inwestycji celu publicznego
 z dnia 4 listopada 2009 r.
 znak: RG.V.1321-2/109
 Załącznik ten stanowi integralną część decyzji.

Zakład Usług
 Geodezyjno - Kartograficznych
 Henryk Kądziołka
 ul. Grodzka 10
 74-320 Barlinek
 tel. (095) 7464-105, 7464-080
(niezależna wykonawca geodezyjna)
 wpisana w ramach roboty geodezyjnej w PODGIG
 Słobozu KERG 014.002-1581/2008
 do rejestru wiatników w:

Za zgodność z oryginałem

2009-11-25

Podpis 

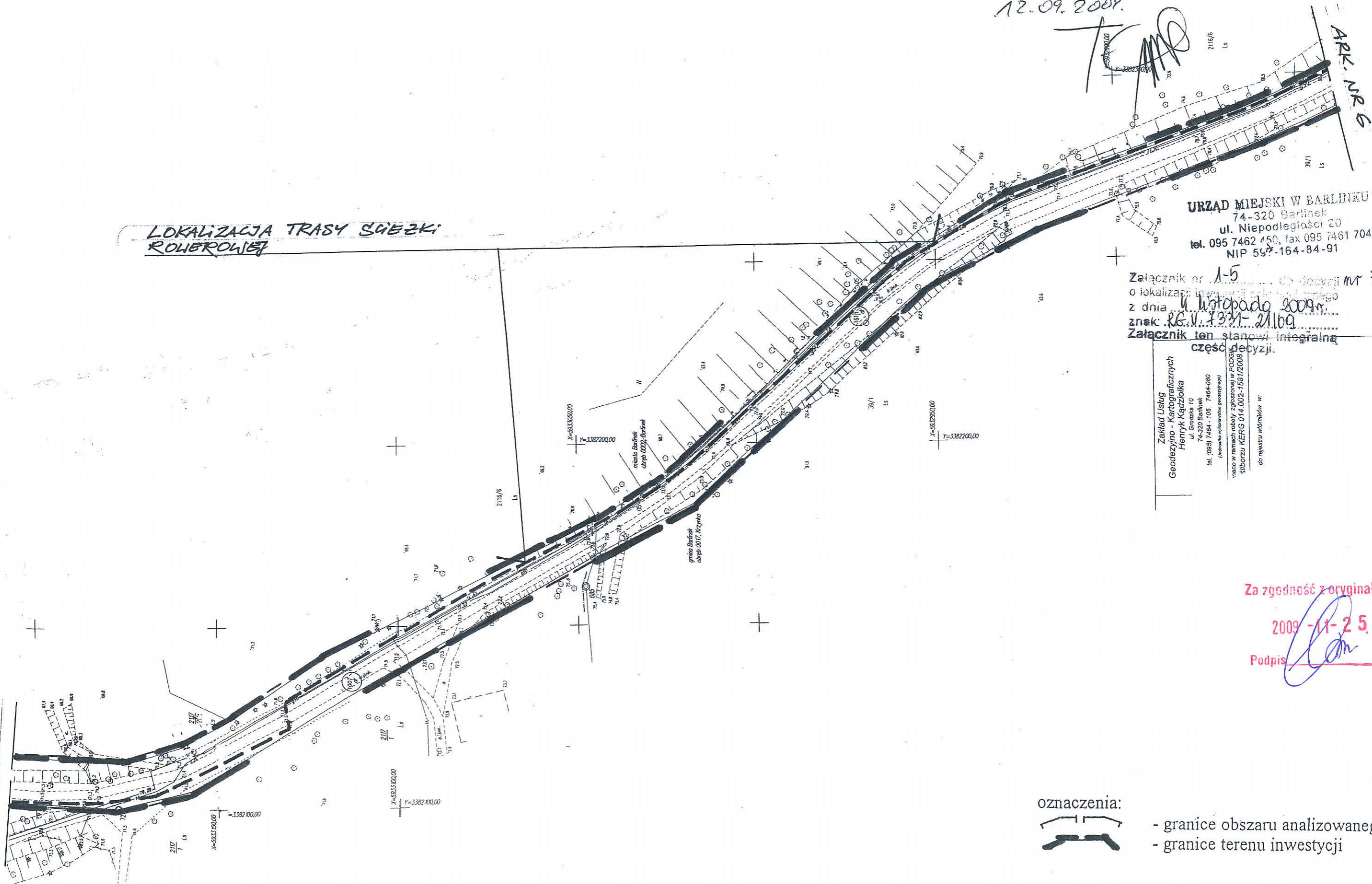
oznaczenia:



- granice obszaru analizowanego
- granice terenu inwestycji

ARK. NR 4

ARK. NR 6

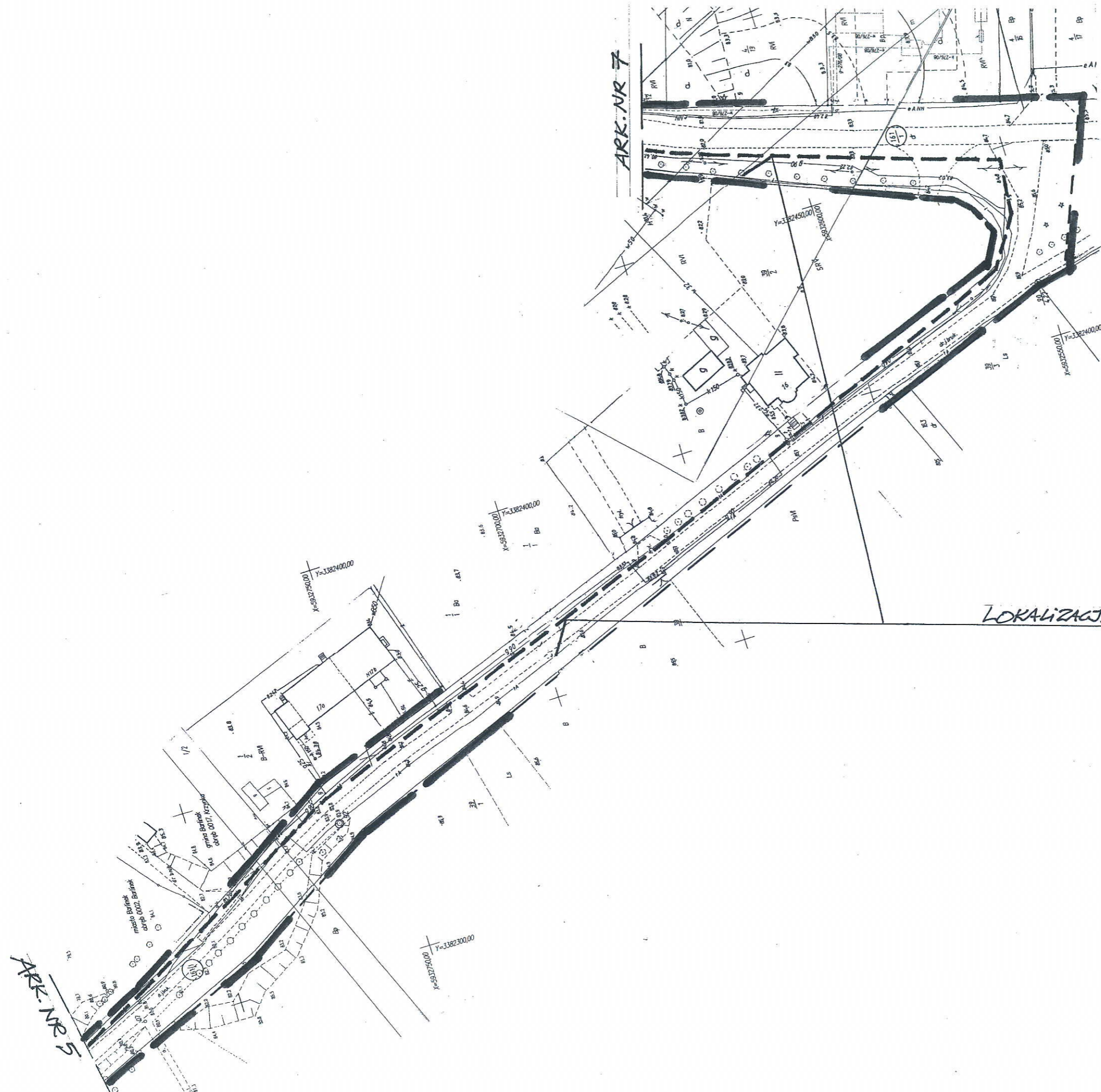


opracował: mgr inż. arch. Tomasz Klimek
czł. Lubuskiej OIA nr LU 0008

12.09.2009.

URZĄD MIEJSKI W BARLINKU
74-320 Barlinek
ul. Niepodległości 20
tel. 095 7462 450, fax 095 7461 704
NIP 59-164-34-91

Załącznik nr 1-6 do decyzji nr 38/09
o lokalizacji inwestycji celu publicznego
z dnia 4 listopada 2009r.
znak: MS.V.1321-21/09
Załącznik ten stanowi integralną część decyzji.



LOKALIZACJA TRASY ŚCIEŻKI ROWEROWEJ

oznaczenia:



- granice obszaru analizowanego
- granice terenu inwestycji

2009-11-25

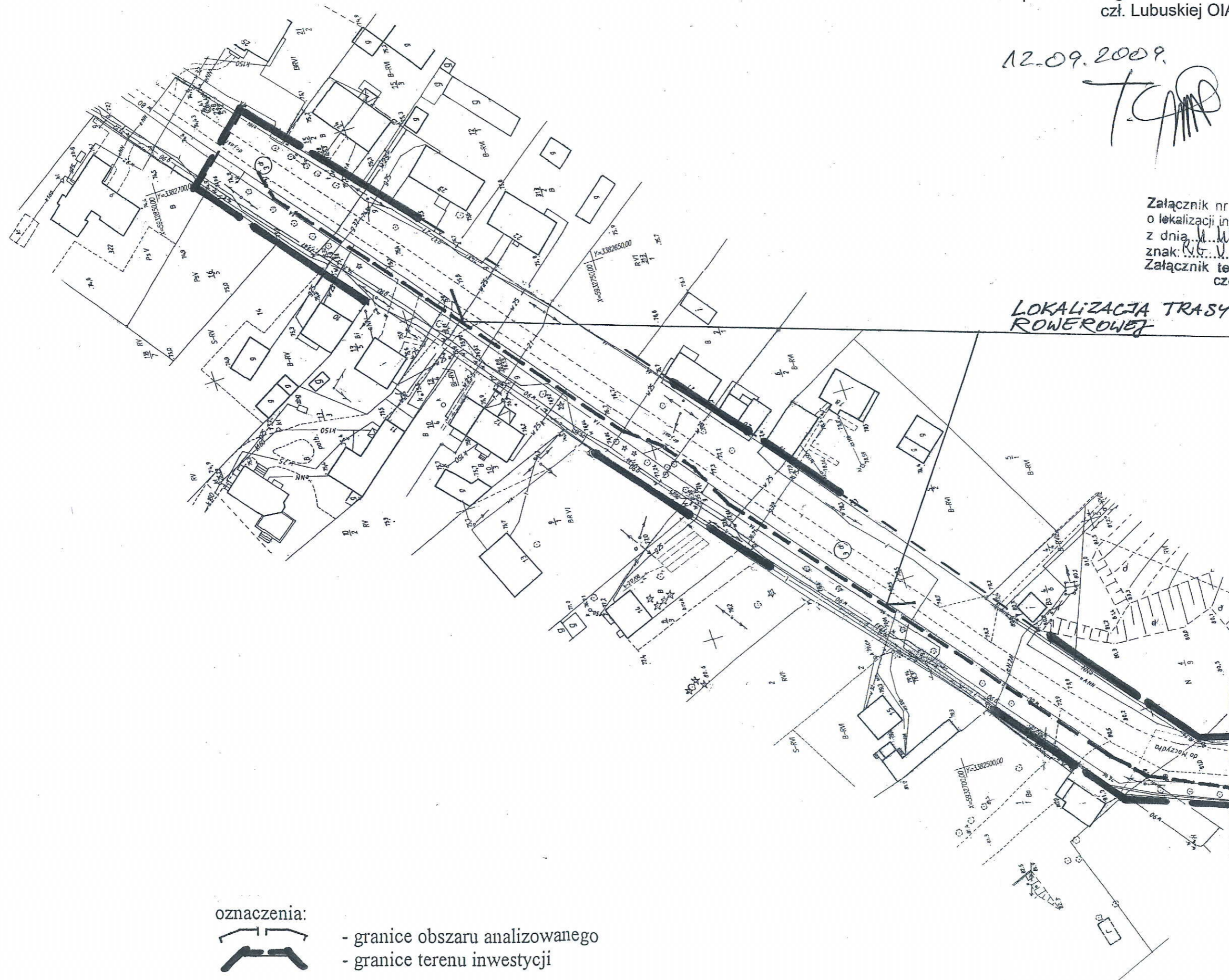
opracował: mgr inż. arch. Tomasz Klimek
czł. Lubuskiej OIA nr LU 0008

12.09.2009.

URZĄD MIEJSKI W BARLINKU
74-320 Barlinek
ul. Niepodległości 20
tel. 095 7462 450, fax 095 7461 704
NIP 517-164-54-91

Załącznik nr 1-7 do decyzji nr 38/09
o lokalizacji inwestycji celu publicznego
z dnia 11.10.2009 r.
znak: N.G. V. 4 351-211.09
Załącznik ten stanowi integralną
część decyzji.

LOKALIZACJA TRASY ŚCIEŻKI
ROWEROWEJ



ARK. NR 6

oznaczenia:



- granice obszaru analizowanego
- granice terenu inwestycji

Za zgodność z oryginałem

2009-11-25

Podpis

RI.IX.7041 / 8/ 08

Barlinek, dnia 12 maja 2009r.

RAIMKO
Kinga Ostraszewska
ul. Gronowa 3
66-450 Jenin

W nawiązaniu do Państwa pisma z dnia 29 kwietnia 2009r, dotyczącego uzgodnienia projektu pn. „Budowa ścieżki rowerowej z Barlinka do Krzynki” informuję, że uzgadniam pozytywnie przedstawiony projekt z wariantem nr IV (tj. odcinek leśny z nawierzchnią z masy mineralno-bitumicznej). Zakres opracowania należy zakończyć na wysokości budynku nr 15 w Krzyńce. Jednocześnie wyrażam zgodę na przedłużenie terminu realizacji w/w zadania oraz dokonanie płatności częściowej za wykonane prace projektowe w wysokości 50 % wynagrodzenia umownego.

SECRET
Krzynka, Krzyżowa 80

Załącznik:

1. Aneks do umowy RI.IX.7041 / 8/ 08
2. Uzgodniony projekt budowlany ze wskazanym zakresem opracowania w m. Krzynka

Otrzymują:

1. Adresat
2. A/a

Za zgodność z oryginałem

2009-11-25

Podpis

Zarząd Powiatu w Myśliborzu

ul. Marcinkowskiego 2,
74-300 Myślibórz

DP/5443-1/22-1/09

Myślibórz, dnia 24.11.2009 r.

POSTANOWIENIE

Na podstawie art. 20 pkt 7 w związku z art. 19 ust. 2 pkt 3 ustawy z dnia 21 marca 1985 r. o drogach publicznych (Dz. U z 2007 r., Nr 19, poz. 115 tekst jednolity z późniejszymi zmianami) oraz na podstawie art. 123 ustawy z dnia 14 czerwca 1960 r. Kodeks postępowania administracyjnego (Dz. U z 2000 r., Nr 98, poz. 1071 z późniejszymi zmianami), po rozpatrzeniu wniosku z dnia 20.11.2009 r. złożonego przez biuro projektowe RAMIKO Kinga Ostraszewska z siedzibą 66-450 Bogdaniec, Jenin ul. Gronowa 3 działające w imieniu Burmistrza Barlinka w sprawie uzgodnienia projektu budowy ścieżki rowerowej z Barlinka do Krzynki w pasie drogi powiatowej nr 2116Z dz. nr 3 i 161/1 obr. Krzynka.

postanawiam

- uzgodnić pozytywnie projekt budowy ścieżki rowerowej z Barlinka do Krzynki w pasie drogi powiatowej nr 2116Z dz. nr 3 i 161/1 obr. Krzynka jak na załączonym planie z pieczęcią Starostwa Powiatowego w Myśliborzu bez uwag

W celu wykonania inwestycji należy uzyskać zgłoszenie robót budowlanych lub pozwolenie na budowę w Starostwie Powiatowym w Myśliborzu

Przed przystąpieniem do prac należy przedłożyć projekt zabezpieczenia robót w pasie drogowym i uzyskać protokółarne przekazanie pasa drogowego w Starostwie Powiatowym w Myśliborzu w Wydziale Dróg

Niniejsze uzgodnienie zapewnia prawo do dysponowania pasem drogowym dz. nr 3 i 161/1 obr. Krzynka na cele budowlane.

Uzgodnienie dotyczy włączenia nowoprojektowanych elementów oraz urządzeń drogowych, naniesionych na plan sytuacyjny stanowiący załącznik do niniejszego postanowienia.

Uzasadnienie

Zgodnie z art. 107 § 4 Kodeksu postępowania administracyjnego odstępuje się od uzasadnienia niniejszego postanowienia, ponieważ uwzględnia ona w całości żądanie strony.

Pouczenie

Od niniejszego postanowienia stronie służy zażalenie do Samorządowego Kolegium Odwoławczego w Szczecinie za pośrednictwem Zarządu Powiatu w Myśliborzu złożone w terminie 7 dni od dnia otrzymania postanowienia.

Otrzymują:

1. RAMIKO Kinga Ostraszewska
66-450 Bogdaniec, ul Gronowa 3 Jenin.,
2. A/a.

Nie podlega/zwolniona z opłaty skarbowej;
na podstawie
ustawy z dnia 16 listopada 2006r. o opłacie
skarbowej (Dz.U. Nr 225 poz. 1635)

pieczęć urzędowa imię, nazwisko stanowisko służbowe
INSPEKTOR
w Wydziale Dróg

mgr inż. Adam Trzciniński

z up. ZARZĄDU POWIATU

Antoni Paluch
Naczelnik Wydziału Dróg

Za zgodność z oryginałem

2009-11-25

Podpis



**REGIONALNY DYREKTOR OCHRONY ŚRODOWISKA
W SZCZECINIE**

Szczecin, dnia 13 lipca 2009 r.

RDOŚ-32-WOOS.TŚ.6650/123-1/09/kk

POSTANOWIENIE

Na podstawie:

- art. 97 ust. 5 ustawy z dnia 03 października 2008 r. o udostępnianiu informacji o środowisku i jego ochronie, udziale społeczeństwa w ochronie środowiska oraz o ocenach oddziaływania na środowisko (Dz. U. Nr 199, poz. 1227),
- art. 123 § 2 Kodeksu postępowania administracyjnego – ustawa z dnia 14 czerwca 1960 r. (jednolity tekst ustawy Dz. U. z 2000 r. Nr 98, poz. 1071 z późn. zm.),

po rozpatrzeniu wniosku pani Kingi Ostraszewskiej prowadzącej firmę RAMIKO, działającej z upoważnienia Gminy Barlinek, dotyczącego wydania opinii w sprawie konieczności przeprowadzenia oceny oddziaływania na obszar Natura 2000 przedsięwzięcia polegającego na „Budowie ścieżki rowerowej z Barlinka do Krzynki”

- postanawiam –

stwierdzić brak konieczności przeprowadzenia oceny oddziaływania na obszar Natura 2000 przedsięwzięcia polegającego na „Budowie ścieżki rowerowej z Barlinka do Krzynki”.

Uzasadnienie

Pani Kinga Ostraszewska prowadząca firmę RAMIKO, działająca z upoważnienia Gminy Barlinek, wystąpiła pismem z dnia 11 maja 2009 r. o wydanie opinii w sprawie konieczności przeprowadzenia oceny oddziaływania na obszar Natura 2000 przedsięwzięcia polegającego na „Budowie ścieżki rowerowej z Barlinka do Krzynki”, przed wydaniem decyzji o ustaleniu lokalizacji celu publicznego, zgodnie z art. 96 ust. 3 ww. ustawy o udostępnianiu informacji o środowisku i jego ochronie, udziale społeczeństwa w ochronie środowiska oraz o ocenach oddziaływania na środowisko.

Do wniosku o powyższe, załączono m.in:

1. wniosek o ustaleniu lokalizacji celu publicznego dla inwestycji PN.: „Budowa ścieżki rowerowej z Barlinka do Krzynki”,
2. kartę informacyjną dot. planowanej inwestycji,
3. poświadczoną przez właściwy organ kopie mapy ewidencyjnej, obejmującej przewidywany teren, na którym będzie realizowane przedsięwzięcie.

W związku z faktem, iż przesłane materiały nie spełniały wymagań formalno-prawnych oraz uniemożliwiały prawidłową ocenę przedłożonego materiału, pismem z dnia 3 czerwca 2009r. znak RDOŚ-32-WOOS-6650/123/09/kk wezwano do uzupełnienia wniosku o następujące kwestie:

Za zgodność z oryginałem

2009-11-25

Podpis

Biorąc powyższe pod uwagę oraz art. 68 ustawy o udostępnianiu informacji o środowisku i jego ochronie, udziale społeczeństwa w ochronie środowiska oraz o ocenach oddziaływania na środowisko ze szczególnym uwzględnieniem charakteru przedsięwzięcia tj. budowa ścieżki rowerowej wzdłuż pasa drogowego oraz jego usytuowanie względem obszaru Natura 2000, stwierdzono, że planowana inwestycja podczas realizacji jak i eksploatacji, nie pogorszy stanu siedlisk przyrodniczych, siedlisk gatunków roślin i zwierząt oraz gatunków, dla których ochrony ustanowiono ww. obszary Natura 2000.

W związku z powyższym, organ postanowił **stwierdzić brak konieczności** przeprowadzenia oceny oddziaływania na obszar Natura 2000 dla przedmiotowego przedsięwzięcia.

W związku z powyższym - orzeczono jak w sentencji.

Od niniejszego postanowienia nie służy Stronom zażalenie.

Otrzymują:

1. Ramiko Kinga Ostraszewska
66-450 Bogdaniec, Jenin, ul. Gronowa 3

Do wiadomości:

1. Urząd Miasta Barlinek
Ul. Niepodległości 20, 74-320 Barlinek
2. a/a

Z UP. REGIONALNEGO DYREKTORA
OCHRONY ŚRODOWISKA
Naczelnik Wydziału Zpublegowania i Naprawy
Szkod w Środowisku i Zarządzania Środowiskiem
Regionalna Dyrekcja Ochrony Środowiska w Szczecinie
mgr inż. Bogdan Dobrzyński

Za zgodność z oryginałem

2009-11-25

Podpis

Starosta Myśliborski
ul. Marcinkowskiego 2
74-300 Myślibórz

BOŚ.MSz.6134 /51/ 09

Myślibórz, dnia 18 czerwca 2009 r.

DECYZJA

Na podstawie art. 83 ust. 1, art. 84 ust. 1, 2 i 3, art. 85 ust. 1, 2, art. 86 ust. 1 pkt 6, art. 90 ustawy z dnia 16 kwietnia 2004 r. o ochronie przyrody (Dz. U. Nr 92, poz. 880, z późn. zm.), § 1 rozporządzenia Ministra Środowiska z dnia 13 października 2004 r. w sprawie stawek opłat dla poszczególnych rodzajów i gatunków drzew (Dz. U. z 2004r. Nr 228, poz. 2306, z późn. zm.) i pkt 2 obwieszczenia Ministra Środowiska z dnia 14 października 2008 r. w sprawie stawek opłat za usunięcie drzew i krzewów oraz kar za zniszczenie zieleni na rok 2009 (M.P.08.82.725) oraz art. 104 ustawy z dnia 14 czerwca 1960 r. Kodeks postępowania administracyjnego (Dz. U. z 2000r. Nr 98, poz. 1071, z późn. zm.), po rozpatrzeniu wniosku Gminy Barlinek w sprawie wydania zezwolenia na usunięcie drzew z gatunku „*lipa*” oraz „*jesion*”

z e z w a l a m

1. Gminie Barlinek na usunięcie 4 szt. drzew, w tym z gatunku „*lipa*” o obwodach pni 125 i 175 cm, rosnących na terenie działki nr 660/1 oraz „*jesion wyniosły*” o obwodach pni 235 i 210 cm, rosnących na terenie działki nr 658, obręb ew. 2 m. Barlinek, gm. Barlinek.
2. Zgodnie z art. 84 ust. 1 ustawy o ochronie przyrody posiadacz nieruchomości ponosi opłaty za usunięcie drzew lub krzewów. W myśl art. 84 ust. 2 i 3 w/w ustawy **ustalam opłatę za usunięcie w/w drzew w wysokości 285.091,29 zł (słownie: dwieście osiemdziesiąt pięć tysięcy dziewięćdziesiąt jeden złotych 29/100).**
3. **Zwalniam** Wnioskodawcę z pobrania naliczonej opłaty za usunięcie drzew stosownie do zapisów art. 86 ust. 1 pkt 6 cytowanej ustawy.
4. Termin usunięcia drzew upływa z dniem **31 grudnia 2011r.**
5. **Zobowiązuję** Wnioskodawcę do dokonania nowych nasadzeń w liczbie **6 szt. drzew** dowolnego gatunku i utrzymania ich żywotności zgodnie z art. 83 ust. 3 ustawy o ochronie przyrody. Nasadzeń należy dokonać na terenie gm. Barlinek w terminie **Za zgodności oryginałem** przedmiotowych drzew w najbliższym sezonie wegetacyjnym.

UZASADNIENIE

W dniu 27 maja 2009r. do Starostwa Powiatowego w Myśliborzu wpłynął wniosek Gminy Barlinek z dnia 26 maja 2009r. w sprawie wydania zezwolenia na usunięcie 4 szt. drzew, w tym

2009 -11- 25

Podpis

z gatunku „lipa” o obwodach pni 125 i 175 cm oraz z gatunku „jesion” o obwodach pni 235 i 210 cm. Drzewa rosną na terenie nieruchomości nr 660/1 i 658, obręb ew. 2 m. Barlinek, gm. Barlinek. Do wniosku dołączono:

- oświadczenie Burmistrza Barlinka, reprezentującego Gminę Barlinek (oświadczenie z dnia 26 maja 2009r. znak: RI.IX.7041/8/08 o prawie do dysponowania nieruchomościami nr 660/1 oraz 658, obręb ew. 2 m. Barlinek,
- plan wycięcia drzew kolidujących z inwestycją pn.: „Budowa ścieżki rowerowej z Barlinka do Krzynki”,
- mapę z zaznaczoną lokalizacją planowanej ścieżki,
- plany sytuacyjne obiektu „Budowa ścieżki rowerowej z Barlinka do Krzynki” wraz z zaznaczonymi drzewami, przeznaczonymi do wycięcia.

Przyczyną usunięcia drzew, zgodnie z treścią wniosku, jest kolizja z inwestycją, polegającą na budowie ścieżki rowerowej z m. Barlinek do m. Krzynka, gm. Barlinek. Ponadto drzewa z gatunku „jesion” odznaczają się złym stanem fitosanitarnym (drzewa posiadają dziuple i ubytki). W ramach postępowania administracyjnego, w dniu 15 czerwca 2009r. pracownik Starostwa Powiatowego w Myśliborzu w obecności pracownika Urzędu Miejskiego w Barlinku przeprowadził wizję lokalną w terenie. Podczas wizji ustalono, że przeznaczone do usunięcia drzewa rosną na terenie miasta Barlinek w pasach drogowych dróg gminnych. Jak wynika z przesłanego wniosku, co również potwierdził w trakcie oględzin pracownik Urzędu Miejskiego w Barlinku w/w pasy drogowe będą przebudowywane w efekcie czego powstanie ścieżka rowerowa, prowadząca do m. Krzynka. Przedmiotowe drzewa, tj. 2 szt. lip o obwodach pni 125 i 175 cm oraz 2 szt. jesionów o obwodach pni 235 i 210 cm kolidują z inwestycją, w wyniku czego należy je usunąć. Dodatkowo ustalono, iż lipy znajdują się w dobrym stanie fitosanitarnym: pnie nie wykazują oznak chorób grzybowych bądź owadzych, a korony są okazałe. Natomiast jesiony odznaczają się złym stanem zdrowotnym: na ich pniach występują wypróchniałe dziury i ubytki kory.

W myśl art. 84 ust. 1 ustawy o ochronie przyrody posiadacz nieruchomości ponosi opłaty za usunięcie drzew lub krzewów. Przedmiotową opłatę nalicza i pobiera organ właściwy do wydania zezwolenia, którą ustala się w wydanym zezwoleniu (art. 84 ust. 2 i 3). Opłatę za usunięcie drzew ustalono na podstawie Załączników do rozporządzenia Ministra Środowiska z dnia 13 października 2004r. w sprawie stawek opłat dla poszczególnych rodzajów i gatunków drzew (Dz. U. Nr 228, poz. 2306, z późn. zm.) i obwieszczenia Ministra Środowiska z dnia 14 października 2008r. w sprawie stawek opłat za usunięcie drzew i krzewów oraz kar za zniszczenie zieleni na rok 2009 (M.P.08.82.725).

Za zgodność z oryginałem

2009-11-25

Podpis

Strona 2 z 4

Gatunek drzewa	Stawki w zł za 1cm obwodu pnia drzewa mierzonego na wysokości 130cm	Współczynniki różnicujące stawki w zależności od obwodu pnia drzewa mierzonego na wysokości 130 cm	
		przy obwodzie pnia 101-200 cm	przy obwodzie pnia 201-300 cm
lipa	79,64	3,70	-
jesion wyniosły	79,64	-	5,55

Opłatę za usunięcie drzew obliczono następująco:

współczynnik x obwód pnia x stawka

1) dla drzew z gatunku „lipa” o obwodach pni 125 i 175 cm

- $3,70 \times 125 \text{ cm} \times 79,64 = 36.833,50 \text{ zł}$,
- $3,70 \times 175 \text{ cm} \times 79,64 = \underline{51.566,90 \text{ zł}}$
88.400,40 zł

2) dla drzew z gatunku „jesion wyniosły” o obwodach pni 235 i 210 cm

- $5,55 \times 235 \text{ cm} \times 79,64 = 103.870,47 \text{ zł}$,
- $5,55 \times 210 \text{ cm} \times 79,64 = \underline{92.820,42 \text{ zł}}$
196.690,89 zł

RAZEM: 285.091,29 zł

Zgodnie z art. 86 ust. 1 pkt 6 ustawy o ochronie przyrody nie pobiera się opłat za usunięcie drzew w związku z przebudową dróg publicznych i linii kolejowych. W myśl zapisów ustawy z dnia 21 marca 1985 roku o drogach publicznych (Dz. U. z 2007r. Nr 19, poz. 115, z późn. zm.) droga jest to budowla wraz z drogowymi obiektami inżynierskimi, urządzeniami oraz instalacjami, stanowiącą całość techniczno-użytkową, przeznaczoną do prowadzenia ruchu drogowego, zlokalizowana w pasie drogowym. W związku z tym przebudowę pasa drogowego można traktować jako przebudowę drogi, co jednocześnie stanowi podstawę do zwolnienia Gminy Barlinek z pobrania wyliczonej opłaty za usunięcie przedmiotowych drzew.

Jednocześnie mając na względzie zapisy art. 4 cytowanej ustawy, zgodnie z którym obowiązkiem m.in. organów administracji publicznej jest dbałość o przyrodę, będącą dziedzictwem i bogactwem narodowym, Starosta Myśliborski nałożył na Wnioskodawcę obowiązek dokonania nowych nasadzeń w liczbie nie mniejszej niż liczba usuniętych drzew. Ponadto w przypadku, gdy nie pobiera się opłat za usunięcie drzew w związku z zapisami zawartymi w w/w art. 86, nałożenie obowiązku dokonania nowych nasadzeń jest tym bardziej uzasadnione, gdyż jest to wówczas jedyna forma wyrównania uszczerbku w środowisku, powstałego na skutek wycięcia drzew.

Wobec powyższego należało orzec jak w sentencji.

Za zgodność z kłminaltem

2009-11-25

Podpis

Strona 3 z 4

POUCZENIE

Od niniejszej decyzji służy odwołanie do Samorządowego Kolegium Odwoławczego w Szczecinie za pośrednictwem Starosty Powiatu Myśliborskiego w terminie czternastu dni od daty jej otrzymania.

z up. Starosty
mgr Rafał Grzebiel
NACZELNIK
Wydział Budownictwa i Urbanistyki

Otrzymuje:

1. Gmina Barlinek, ul. Niepodległości 20, 74-320 Barlinek.
2. A/a.

na podstawie art. 104 § 1 pkt 1) ustawy z dnia 15 listopada 2006r. o opłacie skarbowej (Dz.U. Nr 225 poz. 1635)

INSPEKTOR
w Wydziale Budownictwa i Urbanistyki
mgr inż. Magdalena Szokółuk

Za zgodność z oryginałem

2009-11-25

Podpis

Myślibórz, dnia 12.01.2009 r.

(pieczęć nagłówkowa)

**KARTA REJESTRACYJNA MAPY
CYFROWEJ
IDENTYFIKATOR**

wg Rozporządzenia Ministra Spraw Wewnętrznych i Administracji z maja 1999 r. (Dz.U. 49 poz. 493)

zasięg	udostęp.	asortym.	grupa funkc	kopia	Numer	data	tajność
321001_4..0002 321001 5.017	2	9	2	2	351.423-5/2009	12.01.2009	4

DANE O MAPIE

NAZWA OBIEKTU	m. Barlinek – Krzynka trasa
---------------	------------------------------------

Polożenie obiektu	Gmina	Obręb ewidencyjny	Numery działek
	m. Barlinek - Krzynka	0002 017	Zgodnie z zakresem
Wielkość i skala mapy	Wg zakresu		Skala 1: 500
Adnotacja o aktualności mapy	Mapa aktualizowana	KERG zgłoszenia Aktualizującego	Data aktualizacji mapy
	TAK -* NIE -	014.002-1581/2008	05.12.2008
Dane o jednostce geodezyjnej wykonującej aktualizację wraz z pieczęcią i podpisem upoważnionej osoby	ZAKŁAD USŁUG geodezyjno-kartograficznych Henryk Kądziołka Barlinek ul. Grodzka 10		
Format przekazywanych danych	Rodzaj nośnika (1.44, CD-R, ZIP)	Typ pliku (tif, taf, tab, rld, txt, dxf,dwg,dgn)	Wielkość (w bajtach)
	CD-R	5 map TIF	ogólna wielkość 2 378 200
Zakres tematyczny udostępnianej mapy (treść: pełna, obligatoryjna katastralna, lub nazwy warstw)	Treść pełna		
Cel udostępnienia (mapa do: projektowania, planowania przestrzennego, celów poglądowych, itp.)	Mapa do celów projektowych		
Uwagi	Uzgodnione projekty na ZUDP – k+e+g+w - 276/2008, k+w 27/2008, k 217/2008, k+e 166/2007, w+k 102/2003, e+w+k 177/2008, t-137/2005		

Na podst. art.18 Ustawy Prawo Geodezyjne


reprodukowanie, rozpowszechnianie i rozprowadzanie udostępnionych informacji wymaga
zgody Starosty Myśliborskiego.

(podpis odbierającego)

Starosta
Podinspektor w Wydziale Geodezji i Kartografii...
Za zgodność z oryginałem

2009-11-25

Podpis



Barlinek, dnia 26.06.2009r.

RI.IX.7041/0/08
Janusz Sikorski

Gmina Barlinek
ul Niepodległości 20
74-320 Barlinek

W odpowiedzi na Państwa pismo z dnia 25.06.2009 r., znak RI.IX.7041/0/08 informujemy, iż obszar inwestycji pn. „Budowa ścieżki rowerowej z Barlinka do Krzynki” nie wychodzi poza pas drogowy i podczas realizacji nie naruszy terenów będących w zarządzie Lasów Państwowych. Jednocześnie informujemy, że graniczące z inwestycją obszary leśne znajdują się na obszarze Natura 2000 PLB 080001 „Puszcza Barlinecka”.

Otrzymują:

1. Adresat
2. A/a


NADLEŚNICZY
Janusz Sikorski
mgr inż. Janusz Sikorski

Za zgodność z oryginałem

2009-11-25

Podpis

Janusz Sikorski



Szczecin 02 kwietnia 2009

**Ramiko
Kinga Ostraszewska
Ul. Gronowa 3 Jenin
66 – 450 Bogdaniec**

STTNREFU/1929/09

Temat: uzgodnienie projektu przebudowy ścieżki rowerowej z Barlinka do Krzyńki.

Szanowni Państwo,

w odpowiedzi na pismo z dnia 18.03.2009r. TELEKOMUNIKACJA POLSKA, Pion Technicznej Obsługi Klienta, Rozwój i Gospodarka Zasobami, Region Północ w Szczecinie uprzejmie informujemy, że w obszarze planowanej inwestycji polegającej na budowie ścieżki rowerowej, znajduje się podziemna infrastruktura teletechniczna będąca własnością TELEKOMUNIKACJI POLSKIEJ.

W związku z powyższym, w celu zabezpieczenia infrastruktury TP prosimy o uwzględnienie następujących warunków:

- o zamiarze prowadzenia prac - przekazaniu placu budowy, należy powiadomić TP z co najmniej 7-dniowym wyprzedzeniem tel. 095 747 58 81,
- w pobliżu urządzeń TP prace ziemne należy prowadzić ręcznie, z zachowaniem szczególnej ostrożności,
- przed rozpoczęciem prac ziemnych (na głębokości większej niż 50cm), ustalić głębokość ułożenia podziemnej infrastruktury TP metodą przekopu próbnego. W szczególnych przypadkach prace ziemne prowadzić pod nadzorem służb TP,
- odkryte w trakcie prac podziemne elementy infrastruktury TP należy zabezpieczyć i niezwłocznie powiadomić służby TP (tel. jak wyżej),
- **przy wyborze wariantu IV z uwagi na brak możliwości rozebrania nawierzchni na kablach TP w ścieżce rowerowej , należy zastosować osłonowe dwudzielne rury Arota ze studniami umożliwiającymi wymianę uszkodzonych kabli ,**
- przy niwelacji terenu doprowadzić do zachowania normatywnej głębokości dla infrastruktury TP,
- dokonać regulacji włazów i pokryw studni kablowych, do poziomu wyznaczonego przez projektowane rzędne wysokościowe. Regulacja i wymiana uszkodzonych w trakcie prac elementów studni na koszt Inwestora
- uszkodzenia infrastruktury TP powstałe w trakcie prac ziemnych, będą naprawiane na wyłączny koszt Inwestora,
- zakończenie zadania inwestycyjnego wymaga zgłoszenia do TP (tel 095 747 58 81) , celem sprawdzenia prawidłowości wykonania prac w pobliżu infrastruktury TP.

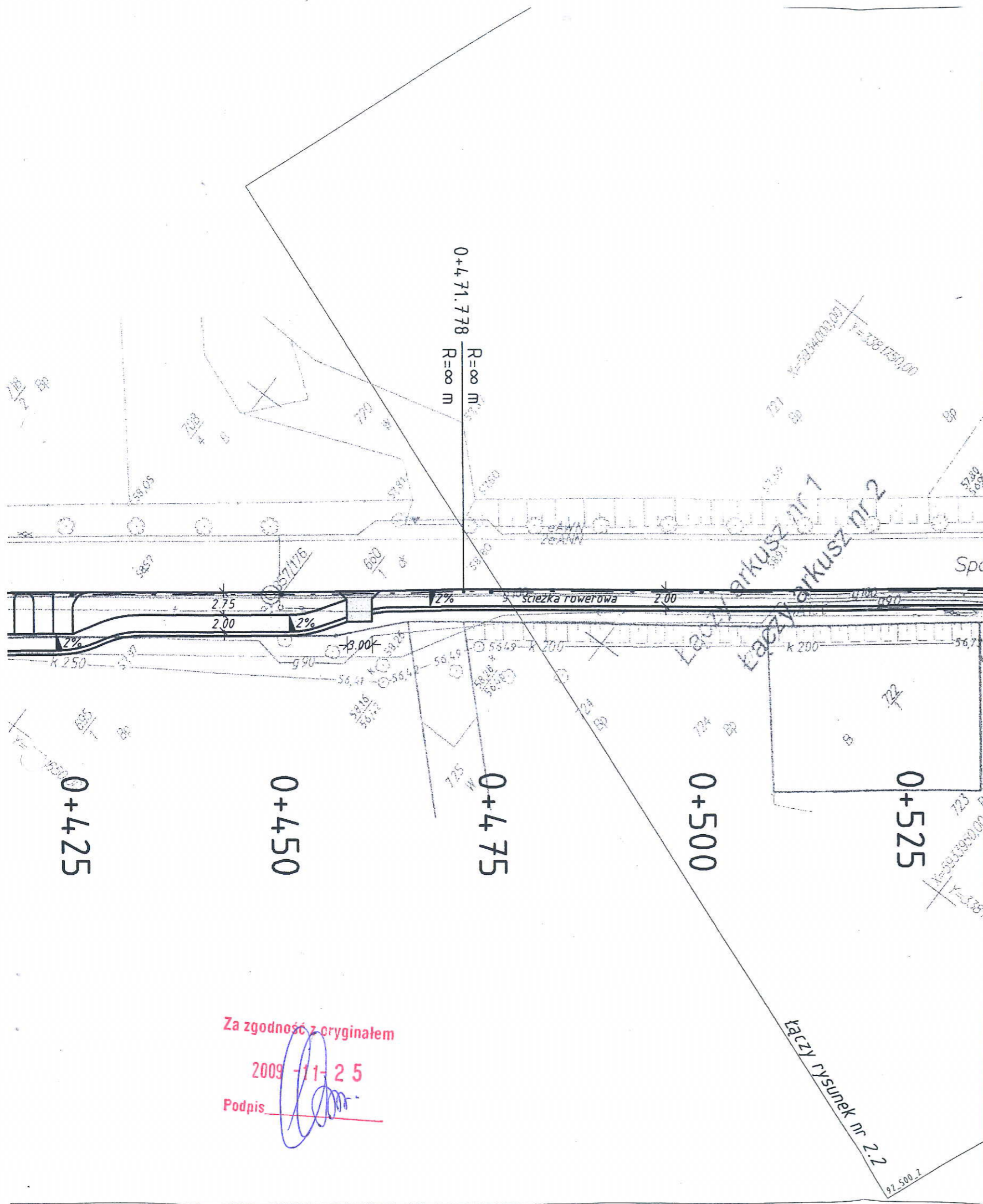
Z poważaniem

Waldemar Kotowicz
Kierownik Działu Zarządzania
Zasobami Fizycznymi Sieci







Za zgodność z oryginałem

2009-11-25

Podpis



Legenda



-  projektowana ścieżka rowerowa z kostki betonowej typu polbruk
-  zjazdy z kostki betonowej typu polbruk
-  istniejąca droga i zjazd do zmiany - nawierzchnia z kamienia polnego
-  zieleń
-  utwardzone pobocze
-  zatoki postojowe wg koncepcji rewitalizacji i zagospodarowania parku, nie wchodzące w skład niniejszego opracowania


Wielkopolska Spółka Gazownictwa sp. z o.o.
 ul. Grobla 15, 61-859 Poznań
 Oddział Zakład Gazowniczy w Szczecinie
 Rejon Dystrybucji Gazu Choszczno-Drezdenko
 ul. 23 Lutego 1, 73-200 Choszczno
 tel. 095 765 00 54, faks 095 765 00 54
 NIP 778 13 87 479
 KRS 000000111, REGON 634151410

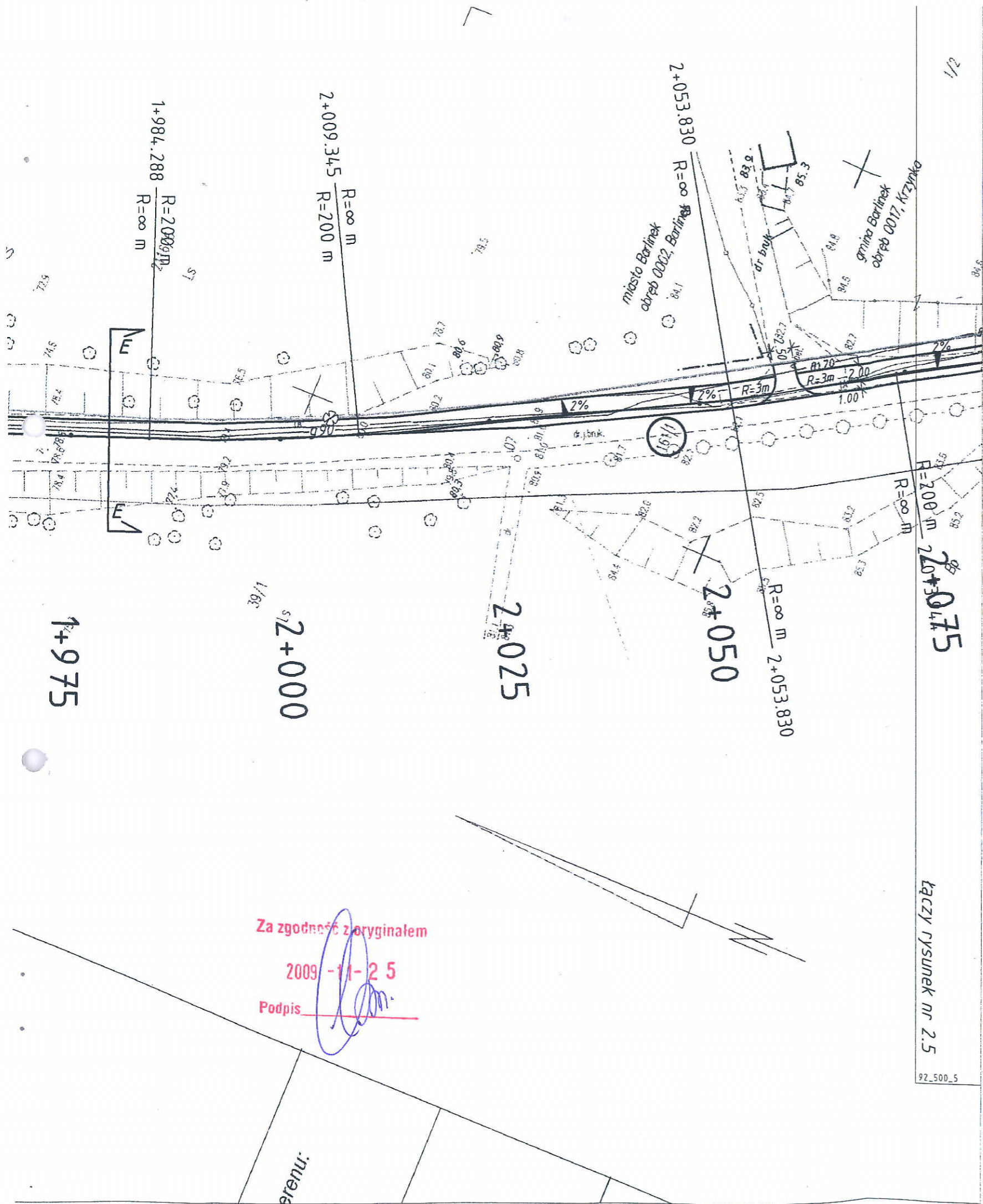
Podczas prac przy robót proszę zachować ostrożność z uwagi na istniejącą sieć gazową Tęch 90, etc.

KIEROWNIK
 RDG Choszczno - Drezdenko
 Krzysztof Woźniak

11.04.09

 RAMIKO Kinga Ostraszewska ul. Gronowa 3 66-450 Jenin NIP 948-176-43-06 tel/fax: 095-718-25-77 e-mail: ramiko_ko@o2.pl	 INWESTOR GMINA BARLINEK ul. Niepodległości 20 74-320 BARLINEK
---	---

FAZA	PROJEKT BUDOWLANY			
Część	Drogowa			
Obiekt	Budowa ścieżki rowerowej z Bartlinka do Krzyńki			
Adres				
Inwestor	GMINA BARLINEK			
Nr rysunku	PLAN SYTUACYJNY			Skala 1:500
2.1				Podpis
Autor	Imię i Nazwisko	Nr. Uprawnień	Data	
Projektant	mgr inż. Radosław Ostraszewski	Upr. Bud. Nr LUKG/0024/P00D/04	Luty 2009	
Opracowanie	mgr inż. bud. Kinga Ostraszewska	Luty 2009		KOW-35



Za zgodność z oryginałem
 2009-11-25
 Podpis

łączy rysunek nr 2.5
 92_500_5

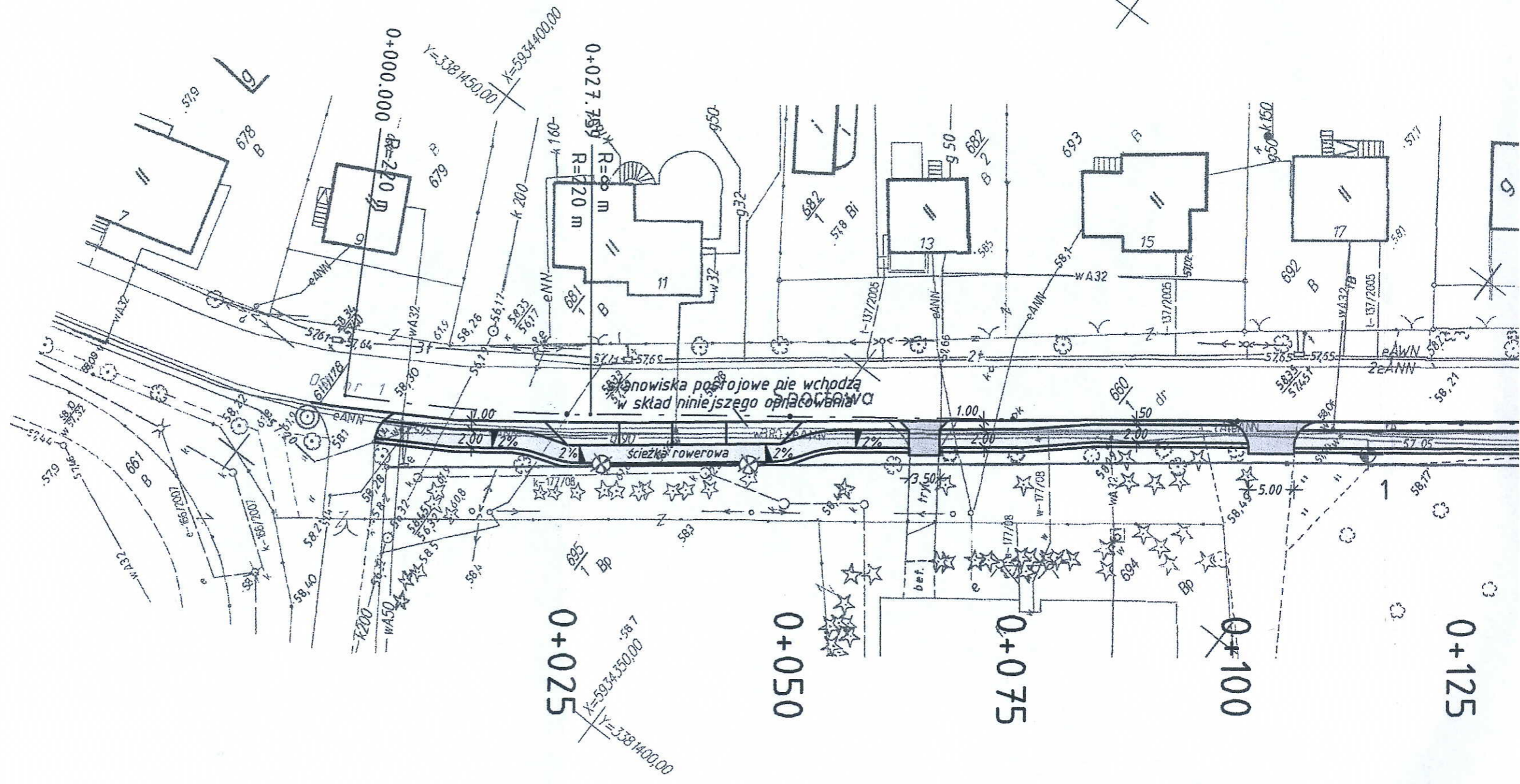
Legenda

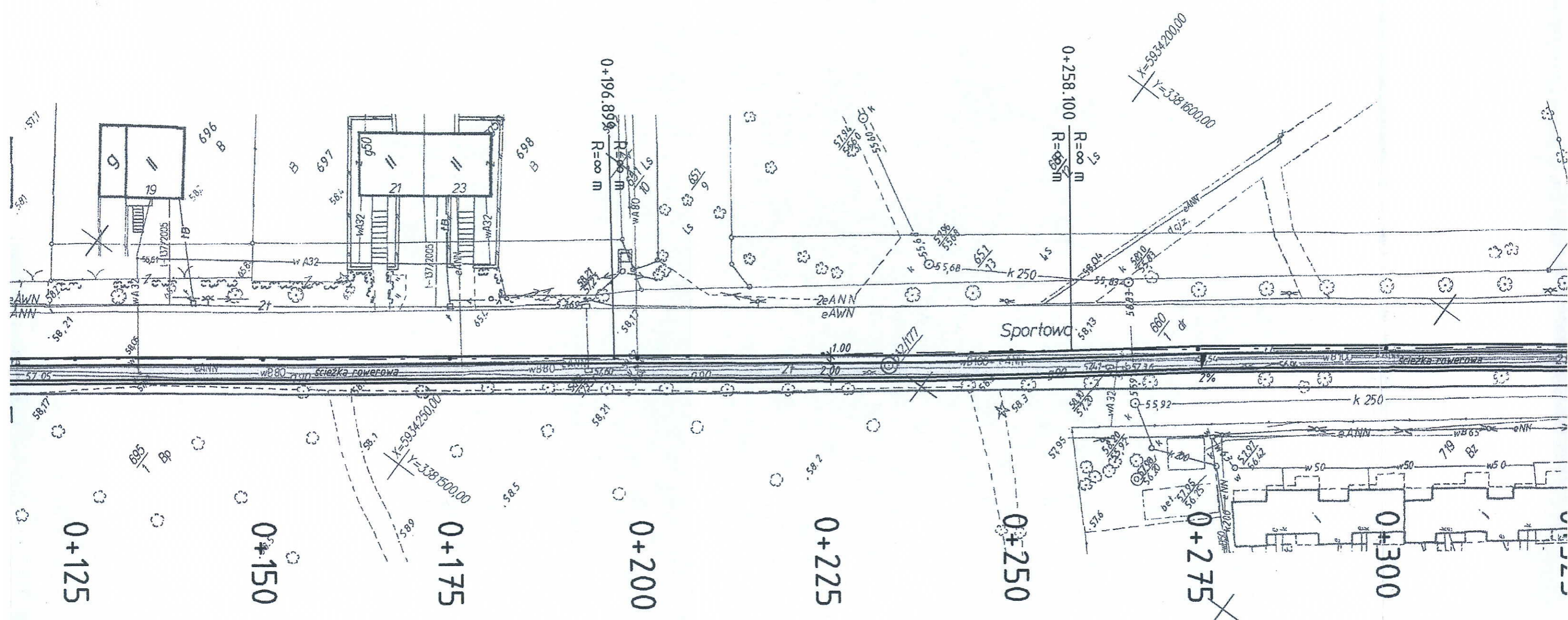
- projektowana ścieżka rowerowa
- zjazdy z kostki betonowej typu polbruk
- istniejąca droga i zjazd do zmiany - nawierzchnia z kamienia polnego
- zieleń
- utwardzone pobocze
- zatoki postojowe wg koncepcji rewitalizacji i zagospodarowania parku, nie wchodzące w skład niniejszego opracowania

Wielkopolska Spółka Gazownictwa sp. z o.o.
 ul. Grobla 15, 61-859 Poznań
 Oddział Zakład Gazowniczy w Szczecinie
 Rejon Dystrybucji Gazu Choszczno-Drezdenko
 ul. 23 Lutego 1, 73-200 Choszczno
 tel. 095 765 00 54, faks 095 765 00 54
 NIP 778 13 87 479
 REGON 634151410
 KBS 0000000117

Proszę przedłożyć
 robot, proszę zadzwonić
 o godzinie 8 w sprawie
 istniejącej sieci gazowej
 PE dn 90, s/c
 KIEROWNIK
 RDG Choszczno - Drezdenko
 11.06.09.
 Krzysztof Woźniak

		RAMIKO Kinga Ostraszewska ul. Gronowa 3 66-450 Jenin NIP 948-176-43-06 tel/fax: 095-718-25-77 e-mail: ramiko_ko@o2.pl		 INWESTOR GMINA BARLINEK ul. Niepodległości 20 74-320 BARLINEK	
FAZA	PROJEKT BUDOWLANY				
Część	Drogowa				
Obiekt	Budowa ścieżki rowerowej z Barlinka do Krzyńki				
Adres					
Inwestor	GMINA BARLINEK				
Nr rysunku	PLAN SYTUACYJNY			Skala	1:500
2.4				Podpis	
Autor	Imię i Nazwisko	Nr. Uprawnień	Data		
Projektant	mgr inż. Radostaw Ostraszewski	Upr. Bud. Nr LUKG/0024/P000/04	Luty 2009		
Opracowanie	mgr inż. bud. Kinga Ostraszewska	Luty 2009		K. Ostr. -36-	





Zakład Usług
 Geodezyjno - Kartograficznych
 Henryk Kędziolka
 ul. Grodzka 10
 74-220 Baranów
 (095) 7464-105, 7464-080
 biuro@geodezyjni.pl
 dla robót zgłoszonej w PODGIK
 RG 014.002-1581/2008
 mików w:

PRZEDSIĘBIORSTWO WODOCIĄGOWO-KANALIZACYJNE
 "Flonia" Sp. z o.o.
 ul. Fabryczna 5, 74-320 Barlinek, tel. 095 7462 100
 Uzgodniono w imieniu właściciela sieci i przyłączy wod.-kan.
 w zakresie rozwiązań technicznych, oraz zbliżeń i skrzyżowań
 z innym uzbrojeniem.
 bez uwag

Barlinek 16.04.2009 z uwagami
 Podp. **Zdzisław Czechowski**
 dyr. Technicznych

TP S.A. Pion Sieci
 Obszar Eksploatacji w Szczecinie
 Wydział Zarządzania Zasobami Fizycznymi Sieci

L.dz. 200 r.

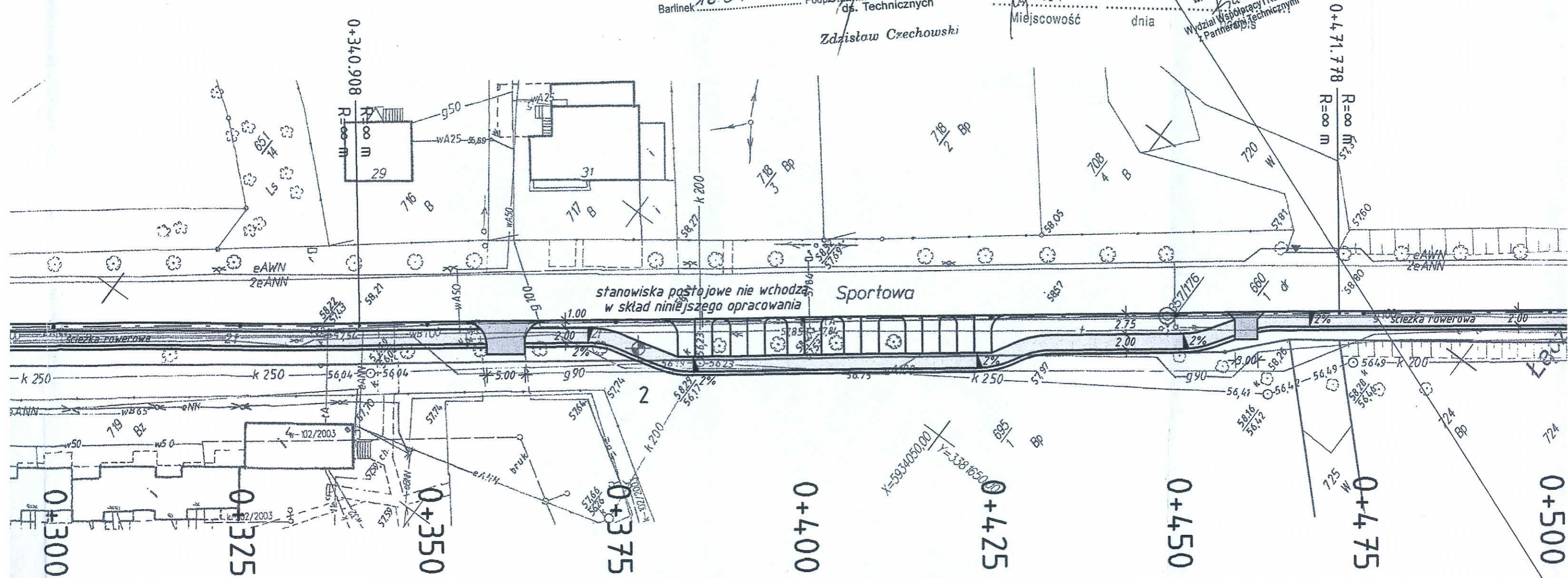
Uzgodniono z zastrzeżeniem uwag 1-6

wg przekazanego załącznika

2009 -04- 15

Miejscowość dnia

Maciej Kiciński
 Wydział Współpracy i Rozliczeń
 Partnerstwa Technicznymi



TP S.A. Pion Sieci
Obszar Eksploatacji w Szczecinie
Wydział Zarządzania Zasobami Fizycznymi Sieci

L.dz. 200 r.

Uzgodniono z zastrzeżeniem uwag 1-6

wg przekazanego załącznika

2009-04-15

Madziej Kiciński







Wydział Współpracy i Rozliczeń
Partnerstwa

Uprzednio
dn. 15.04.2009

Rejon Dystrybucji Dębno
Sekcja Majątku Sieciowego
Kielce

Marek Cichon

Legenda

-  projektowana ścieżka rowerowa z kostki betonowej typu polbruk
-  zjazdy z kostki betonowej typu polbruk
-  istniejąca droga i zjazd do zmiany - nawierzchnia z kamienia polnego
-  zieleni
-  utwardzone pobocze
-  zatoki postojowe wg koncepcji rewitalizacji i zagospodarowania parku, nie wchodzące w skład niniejszego opracowania

Multimedia Polska Filia Region Lubuski
ul. Kosynierów Gdyńskich 51, 66-450 Barlinek

Za zgodność z oryginałem



2009-11-25


Uzgodniono przebieg sieci teletechnicznej wiodącej Multimedia Polska
Sieć teletechniczna występuje zgodnie z porządkiem geodezyjnym.
W miejscach występowania sieci teletechnicznej prace ziemne wykonać
ręcznie z zachowaniem szczególnych środków ostrożności.

Rozpoczęcie prac ziemnych zgłosić do Działu Technicznego Biura
Regionu Lubuskiego w Gorzowie Wlkp. ul. Kos. Gdyńskich 51.

Uwagi: Nie występuje infrastruktura MTTP

Data: 18.03.2009 Podpis: P.K.

	RAMIKO Kinga Ostraszewska ul. Gronowa 3 66-450 Jenin NIP 948-176-43-06 tel/fax: 095-718-25-77 e-mail: ramiko_ko@o2.pl	 INWESTOR GMINA BARLINEK ul. Niepodległości 20 74-320 BARLINEK
---	--	--

FAZA	PROJEKT BUDOWLANY			
Część	Drogowa			
Obiekt	Budowa ścieżki rowerowej z Barlinka do Krzynki			
Adres				
Inwestor	GMINA BARLINEK			
Nr rysunku 2.1	PLAN SYTUACYJNY			Skala 1:500
Autor	Imię i Nazwisko	Nr. Uprawnień	Data	Podpis
Projektant	mgr inż. Radostaw Ostraszewski	Upr. Bud. Nr LUKG/0024/P000/04	Luty 2009	
Opracowanie	mgr inż. bud. Kinga Ostraszewska	Luty 2009		K.O. -37-

TP S.A. Pion Sieci
Obszar Eksploatacji w Szczecinie
Wydział Zarządzania Zasobami Fizycznymi Sieci







L.dz. 200.....r.
Uzgodniono z zastrzeżeniem uwag ...
wg przekazanego załącznika

Miejscowość dnia 2009-04-15
M. Kiciński
Wydział Współpracy i Rozliczeń
Partnerami Technicznymi

PRZEDSIĘBIORSTWO WODOCIĄGOWO-KANALIZACYJNE
"Pionia" Sp. z o.o.
ul. Fabryczna 5, 74-320 Barlinek, tel. 095 7462 100
Uzgodniono w imieniu właściciela sieci i przyłączy wod.-kan.
w zakresie rozwiązań technicznych, oraz zbliżeń i skrzyżowań
z innym uzbrojeniem.
bez uwag z uwagami

Barlinek 16.04.2009 DZIEKORUJĄCY
Podpis: DZIEKORUJĄCY
Tadeusz Czechowski

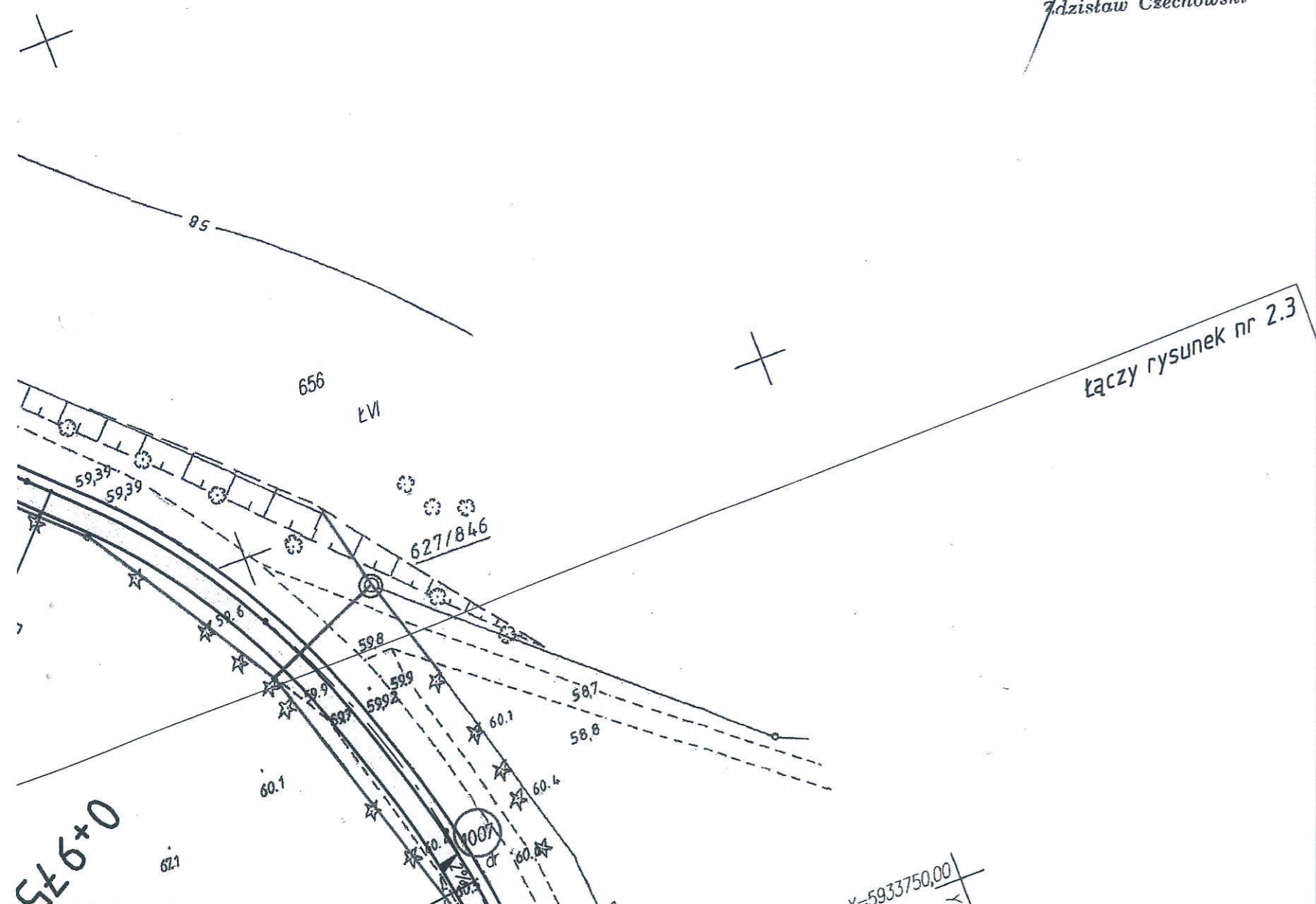
Legenda

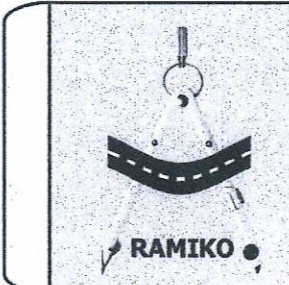

-  projektowana ścieżka rowerowa
-  zjazdy z kostki betonowej typu polbruk
-  istniejąca droga i jazd do zmiany - nawierzchnia z kamienia polnego
-  zieleń
-  utwardzone pobocze
-  zatoki postojowe wg koncepcji rewitalizacji i zagospodarowania parku, nie wchodzące w skład niniejszego opracowania

Za zgodność z oryginałem

Uzgodniono 2009-11-25
15.04.2009 Podpis: M. Kiciński

ENEA Operator Sp. z o.o.
Rejon Dystrybucji Dębno
Sekcja Majątku Sieciowego
Kielce
M. Kiciński



 <p>RAMIKO Kinga Ostraszewska ul. Gronowa 3 66-450 Jenin NIP 948-176-43-06 tel/fax: 095-718-25-77 e-mail: ramiko_ko@o2.pl</p>		 <p>INWESTOR GMINA BARLINEK ul. Niepodległości 20 74-320 BARLINEK</p>	
FAZA	PROJEKT BUDOWLANY		
Część	Drogowa		
Obiekt	Budowa ścieżki rowerowej z Barlinka do Krzyńki		
Adres			
Inwestor	GMINA BARLINEK		
Nr rysunku	PLAN SYTUACYJNY		Skala 1:500
2.2			
Autor	Imię i Nazwisko	Nr. Uprawnień	Data
Projektant	mgr inż. Radosław Ostraszewski	Upr. Bud. Nr LUKG/0024/P000/04	Luty 2009
Opracowanie	mgr inż. bud. Kinga Ostraszewska	Luty 2009	K. Ostr.

PRZEDSIĘBIORSTWO WODOCIĄGOWO-KANALIZACYJNE
 "Flonia" Sp.z o.o.
 ul. Fabryczna 5, 74-320 Barlinek, tel. 095 7462 100
 Uzgodniono w imieniu właściciela sieci i przyłączy wod.-kan.
 w zakresie rozwiązań technicznych, oraz zbliżeń i skrzyżowań
 z innym uzbrojeniem.
 bez uwag







z uwagami
 D Y R E K T O R
 ds. Technicznych
 Barlinek 16.04.2009 Podpis *Radosław Czechowski*

TP S.A. Pion Sieci
 Obszar Eksploatacji w Szczecinie
 Wydział Zarządzania Zasobami Fizycznymi Sieci

L.dz. 200.....r.
 Uzgodniono z zastrzeżeniem uwag 1-6
 wg przekazanego załącznika

2009-04-15
 dnia 15.04.2009
 Maciej Kiciński
 Wydział Współpracy i Rozliczeń
 z Partnerami Technicznymi

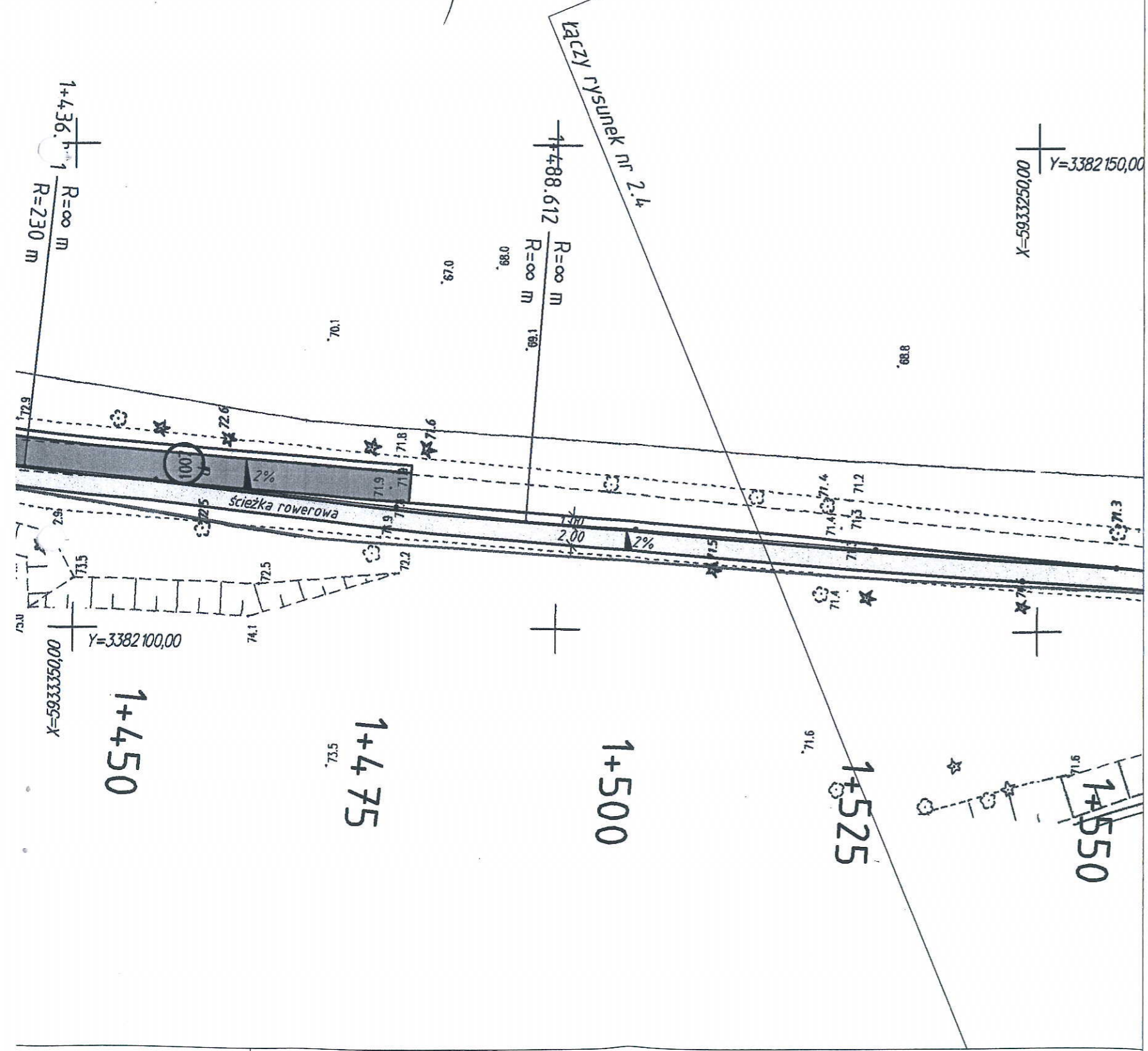
Legenda

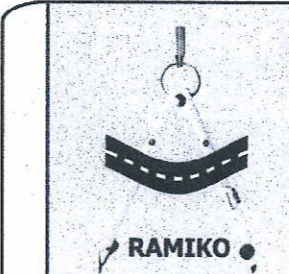

-  projektowana ścieżka rowerowa
-  zjazd z kostki betonowej typu polbruk
-  istniejąca droga i zjazd do zmiany - nawierzchnia z kamienia polnego
-  zieleń
-  utwardzone pobocze
-  zatoki postojowe wg koncepcji rewitalizacji i zagospodarowania parku, nie wchodzące w skład niniejszego opracowania

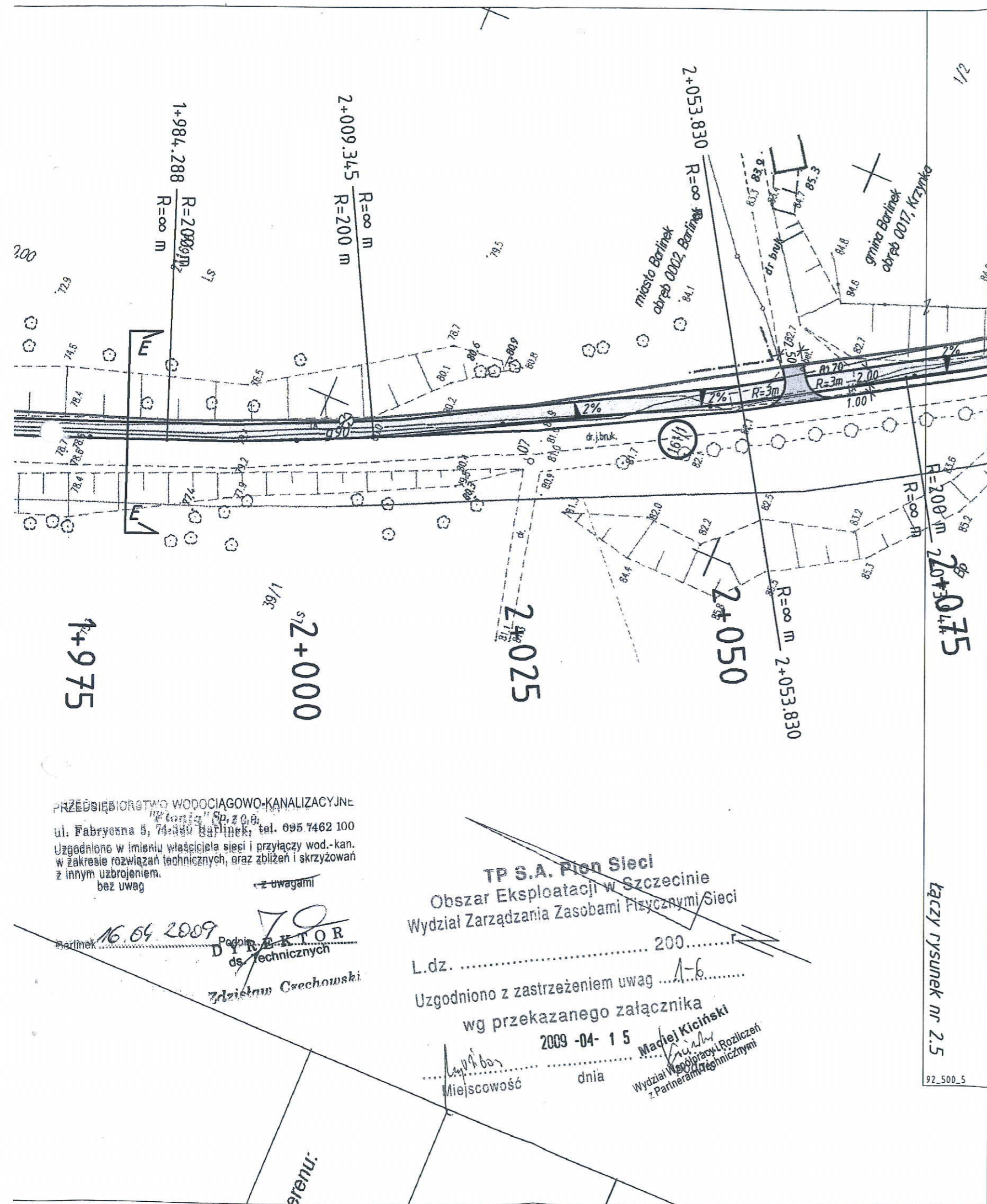
Uzgodniono
 15.04.2009

ENEA Operator Sp. z o.o.
 Region Dystrybucji Debrno
 Sekcja Majałku Sieciowego
 Kierownik
Merck Cichon

Za zgodność z oryginałem
 2009-11-25
 Podpis *[Signature]*



		RAMIKO Kinga Ostraszewska ul. Gronowa 3 66-450 Jenin NIP 948-176-43-06 tel/fax: 095-718-25-77 e-mail: ramiko_ko@o2.pl		INWESTOR  GMINA BARLINEK ul. Niepodległości 20 74-320 BARLINEK	
FAZA	PROJEKT BUDOWLANY				
Cześć	Drogowa				
Obiekt	Budowa ścieżki rowerowej z Barlinka do Krzynki				
Adres					
Inwestor	GMINA BARLINEK				
Nr rysunku	2.3			PLAN SYTUACYJNY	
Autor	Imię i Nazwisko	Nr. Uprawnień	Data	Skala	
Projektant	mgr inż. Radosław Ostraszewski	Upr. Bud. Nr LUK6/0024/P00D/04	Luty 2009	1:500	
Opracowanie	mgr inż. bud. Kinga Ostraszewska	Luty 2009		Podpis <i>[Signature]</i>	



Legenda

- projektowana ścieżka rowerowa
- zjazdy z kostki betonowej typu polbruk
- istniejąca droga i zjazd do zmiany - nawierzchnia z kamienia polnego
- zieleń
- utwardzone pobocze
- zatoki postojowe wg koncepcji rewitalizacji i zagospodarowania parku, nie wchodzące w skład niniejszego opracowania

Ustalono
15.11.2009

ENEA Operator Sp. z o.o.
Rejon Dystrybucji Dębno
Sekcja Majątku Sieciowego
Kierownik
Marek Cichoń

Za zgodność z oryginałem

2009-11-25

Podpis




PRZEDSIĘBIORSTWO WODOCIĄGOWO-KANALIZACYJNE
"Wodociąg" Sp. z o.o.
ul. Fabryczna 5, 74-400 Barlinek, tel. 095 7462 100
Uzgodnione w imieniu właściciela sieci i przyłączy wod.-kan.
w zakresie rozwiązań technicznych, oraz zbliżeń i skrzyżowań
z innym uzbrojeniem.
bez uwag

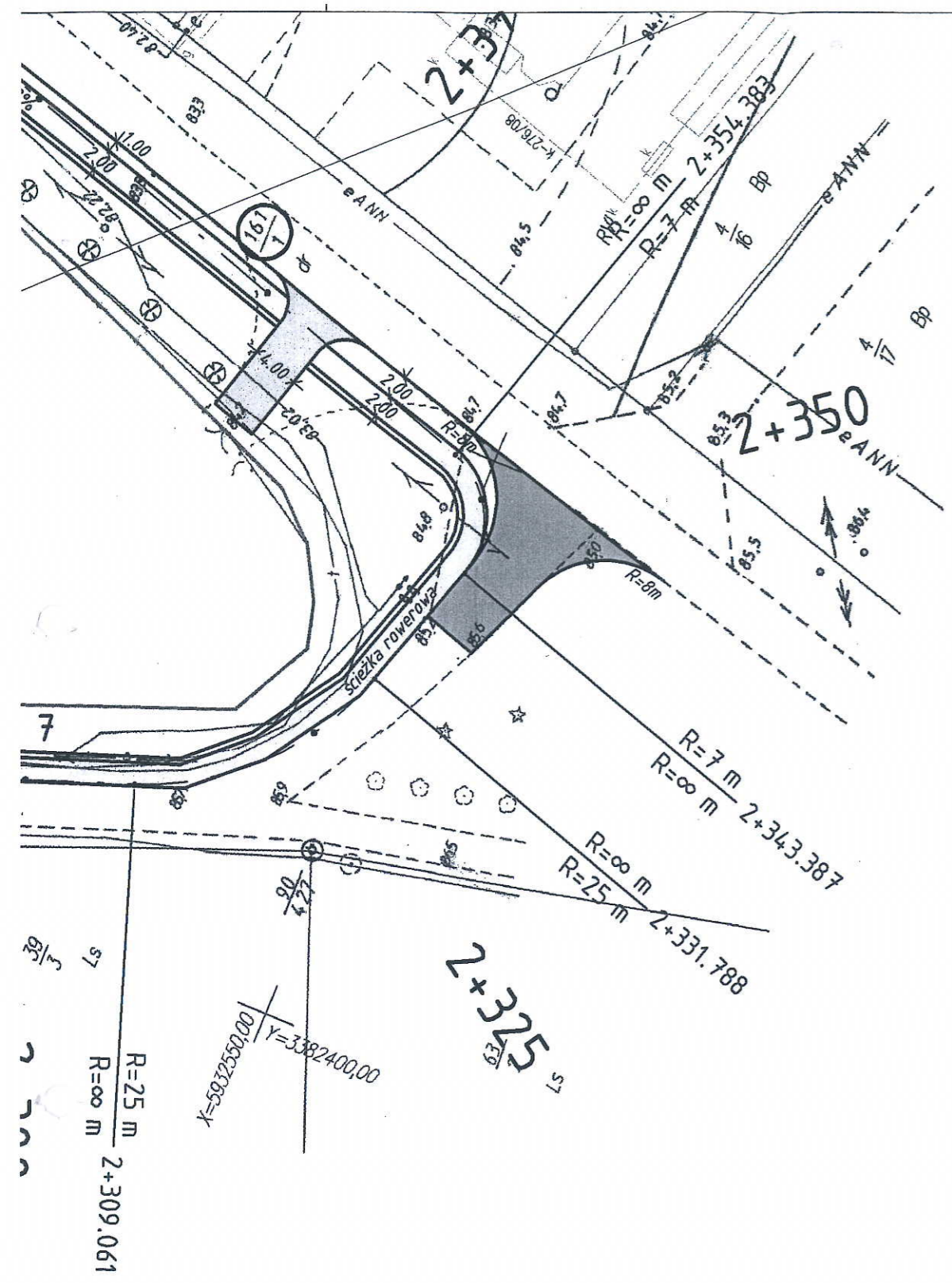
TP S.A. Pien Sieci
Obszar Eksploatacji w Szczecinie
Wydział Zarządzania Zasobami Fizycznymi Sieci

L.dz. 200.....
Uzgodniono z zastrzeżeniem uwag A-6.....
wg przekazanego załącznika







2009-04-15
Miejscowość dnia
Maciej Kiciński
Wydział Współpracy i Rozliczeń z Partnerami Technicznymi

Łączy rysunek nr 2.5
92_500_5

 <p>RAMIKO Kinga Ostraszewska ul. Gronowa 3 66-450 Jenin NIP 948-176-43-06 tel/fax: 095-718-25-77 e-mail: ramiko_ko@o2.pl</p>		 <p>INWESTOR GMINA BARLINEK ul. Niepodległości 20 74-320 BARLINEK</p>	
FAZA	PROJEKT BUDOWLANY		
Część	Drogowa		
Obiekt	Budowa ścieżki rowerowej z Barlinka do Krzyńki		
Adres			
Inwestor	GMINA BARLINEK		
Nr rysunku	PLAN SYTUACYJNY		Skala
2.4			1:500
Autor	Imię i Nazwisko	Nr. Uprawnień	Data
Projektant	mgr inż. Radostaw Ostraszewski	Upr. Bud. Nr LUG6/0024/P000/04	Luty 2009
Opracowanie	mgr inż. bud. Kinga Ostraszewska	Luty 2009	
			Podpis 
			K. Ostr. -40



Legenda

-  projektowana ścieżka rowerowa
-  zjazdy z kostki betonowej typu polbruk
-  istniejąca droga i zjazd do zmiany - nawierzchnia z kamienia polnego
-  zieleń
-  utwardzone pobocze
-  zatoki postojowe wg koncepcji rewitalizacji i zagospodarowania parku, nie wchodzące w skład niniejszego opracowania



PRZEDSIĘBIORSTWO WODOCIĄGOWO-KANALIZACYJNE
 "Pionia" Sp. z o.o.
 ul. Fabryczna 5, 74-320 Barlinek, tel. 095 7462 100
 Uzgodniono w imieniu właściciela sieci i przyłączy wod.-kan.
 w zakresie rozwiązań technicznych, oraz zbliżeń i skrzyżowań
 z innym uzbrojeniem, bez uwag

Urgalusz
 15.04.2009
 ENEA Operator Sp. z o.o.
 Region Dystrybucji Dębno
 Sekcja Majątku Sieciowego
 Kierownik
 Marek Olszof

Za zgodność z oryginałem
 2009-11-25
 Podpis

16.04.2009
 Barlinek
 DYREKTOR ds. Technicznych
 Zdzisław Czechowski

TP S.A. Pion Sieci
 Obszar Eksploatacji w Szczecinie
 Wydział Zarządzania Zasobami Fizycznymi Sieci
 L.dz. 200.....r.
 Uzgodniono z zastrzeżeniem uwag ... 1-6
 wg przekazanego załącznika
 2009-04-15
 Maciej Kiciński
 Wydział Współpracy Rozliczeń z Partnerami Technicznymi

	RAMIKO Kinga Ostraszewska ul. Gronowa 3 66-450 Jenin NIP 948-176-43-06 tel/fax: 095-718-25-77 e-mail: ramiko_ko@o2.pl	INWESTOR  GMINA BARLINEK ul. Niepodległości 20 74-320 BARLINEK
---	--	--

FAZA	PROJEKT BUDOWLANY		
Część	Drogowa		
Obiekt	Budowa ścieżki rowerowej z Barlinka do Krzyńki		
Adres			
Inwestor	GMINA BARLINEK		
Nr rysunku	PLAN SYTUACYJNY		Skala 1:500
2.5			
Autor	Imię i Nazwisko	Nr. Uprawnień	Data
Projektant	mgr inż. Radostaw Ostraszewski	Upr. Bud. Nr LUK6/0024/P00D/04	Luty 2009
Opracowanie	mgr inż. bud. Kinga Ostraszewska	Luty 2009	

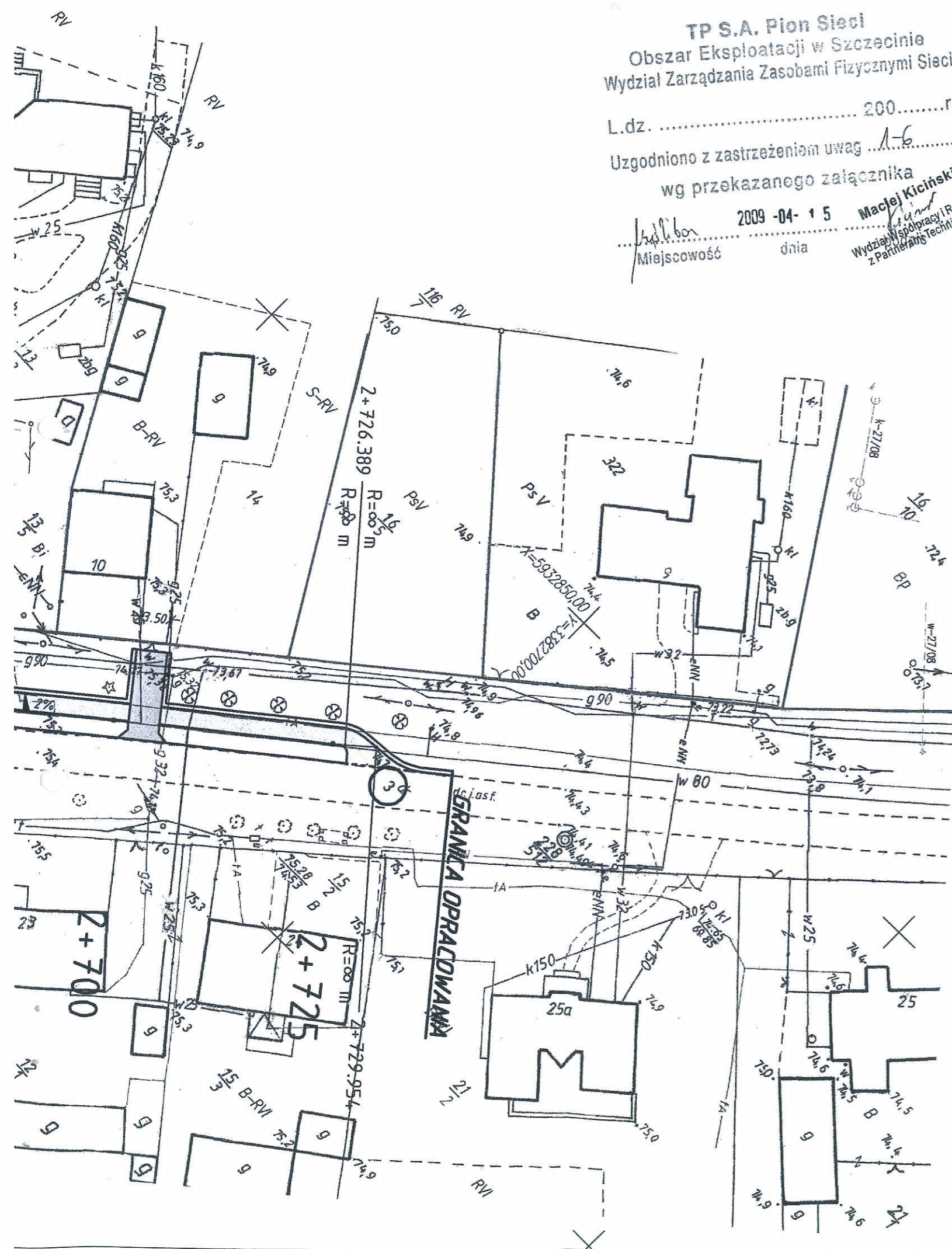
Podpis
 K. Ostraszewska

TP S.A. Pion Sieci
Obszar Eksploatacji w Szczecinie
Wydział Zarządzania Zasobami Fizycznymi Sieci

L.dz. 200.....r.

Uzgodniono z zastrzeżeniem uwag
wg przekazanego załącznika

2009-04-15
Miejscowość dnia
Maciej Kiciński
Wydział Współpracy i Rozliczeń
z Partnerami Technicznymi



Legenda

- projektowana ścieżka rowerowa
- zjazdy z kostki betonowej typu palbruk
- istniejąca droga i zjazd do zmiany - nawierzchnia z kamienia polnego
- zieleń
- utwardzone pobocze
- zatoki postojowe wg koncepcji rewitalizacji i zagospodarowania parku, nie wchodzące w skład niniejszego opracowania

PRZEDSIĘWZIENIE WODOCIĄGOWO-KANALIZACYJNE
"Pionia" Sp. z o.o.
ul. Fabryczna 5, 74-320 Barlinek, tel. 095 7462 100
Uzgodniono w imieniu właściciela sieci i przyłączy wod.-kan.
w zakresie rozwiązań technicznych, oraz zbliżeń i skrzyżowań
z innym uzbrojeniem.
bez uwag

Uzgodniono
15.04.2009

ENEA Operator Sp. z o.o.
Rejon Dystryktu Dębno
Sekcja M. i K. Sieciowego
Kierownik

Za zgodność z oryginałem

2009-11-25

Podpis

Barlinek 16.04.2009 Podpis DYPLEKTOR
Inż. Technicznych

Zdzisław Czechowski

	RAMIKO Kinga Ostraszewska ul. Gronowa 3 66-450 Jenin NIP 948-176-43-06 tel/fax: 095-718-25-77 e-mail: ramiko_ko@o2.pl	INWESTOR GMINA BARLINEK ul. Niepodległości 20 74-320 BARLINEK
--	--	---

FAZA	PROJEKT BUDOWLANY			
Część	Drogowa			
Obiekt	Budowa ścieżki rowerowej z Barlinka do Krzynki			
Adres				
Inwestor	GMINA BARLINEK			
Nr rysunku	PLAN SYTUACYJNY			Skala
2.6				1:500
Autor	Imię i Nazwisko	Nr. Uprawnień	Data	Podpis
Projektant	mgr inż. Radosław Ostraszewski	Upr. Bud. Nr LUG6/0024/P000/04	Luty 2009	
Opracowanie	mgr inż. bud. Kinga Ostraszewska	Luty 2009		Kon. -42-