

Plan Odnowy Sołectwa Dzikowo

na lata 2010 – 2017
Gmina Barlinek



Szczecin, sierpień 2010r.

dokument opracowała firma:

ECD Europejskie Centrum Doradcze, Dariusz Klityński

Oddział Poznań
ul. Stefana Batorego 82a/4
60-687 Poznań
tel.: (061) 82 17 402
fax. (061) 64 21 506

Oddział Szczecin
ul. Bohaterów Warszawy 34/35
70-340 Szczecin
tel.: (091) 48 44 000
fax. (091) 88 60 005

mobil: 501 017 281
e-mail: biuro@ecd.az.pl
www.ecd.az.pl

Spis treści

Spis treści	2
1. Wstęp.....	3
2. Charakterystyka miejscowości, w której będzie realizowana operacja	4
2.1. Położenie	4
2.2. Historia i teraźniejszość	7
2.3. Określenie przestrzennej struktury miejscowości	9
3. Inwentaryzacja zasobów służących odnowie miejscowości	10
3.1. Inwentaryzacja zasobów społecznych	10
3.1.1. Ludność	10
3.1.2. Szkolnictwo.....	13
3.1.3. Obsługa ludności.....	13
3.1.4. Kultura, sport i turystyka.....	14
3.2. Inwentaryzacja zasobów technicznych	19
3.2.2. Drogi	19
3.2.3. Gazyfikacja	20
3.2.4. Wodociągi i kanalizacja.....	20
3.2.5. Gospodarka odpadami.....	20
3.2.6. Telefonizacja i Internet.....	20
3.2.7. Energetyka	21
4. Ocena mocnych i słabych stron miejscowości, w której będzie realizowana operacja	21
5. Opis i charakterystyka obszarów o szczególnym znaczeniu dla zaspokojenia potrzeb mieszkańców, sprzyjających nawiązywaniu kontaktów społecznych, ze względu na ich położenie oraz cechy funkcjonalno – przestrzenne.....	23
6. Wizja rozwoju sołectwa Dzikowo – cel nadrzędny	24
7. Arkusz planowania długoterminowego	24
7.1. Poprawa wizerunku centrum miejscowości	24
7.2. Rozwój infrastruktury na terenie miejscowości.....	24
7.3. Podniesienie jakości kapitału ludzkiego wśród młodzieży i dorosłych	25
7.4. Rozwój zaplecza sportowego w celu rozwoju sportu na poziomie lokalnym i regionalnym ..	25
8. Arkusz planowania krótkoterminowego	26
9. Opis planowanych zadań inwestycyjnych i przedsięwzięć aktywizujących społeczność lokalną w okresie, co najmniej 7 lat od przyjęcia Planu Odnowy Miejscowości, w kolejności wynikających z przyjętych priorytetów rozwoju miejscowości, z podaniem szacunkowych kosztów ich realizacji.....	27
10. Zarządzanie	33
11. Zgodność Planu Odnowy Sołectwa z dokumentami wyższego rzędu	33



1. Wstęp

Plan Odnowy Sołectwa Dzikowo to dokument, który określa strategię działań w sferze społeczno-gospodarczej na lata 2010-2017 dla wskazanej miejscowości. Podstawą opracowania planu jest Strategia Rozwoju Miasta i Gminy Barlinek na lata 2007 - 2013, Planu Rozwoju Lokalnego Miasta



i Gminy Barlinek na lata 2007 – 2013 oraz dane wewnętrzne przekazane na podstawie zebrań wiejskich oraz statystyk opracowanych przez Urząd Miejski w Barlinku oraz Wojewódzki Urząd Pracy w Szczecinie.

Niniejsze opracowanie zawiera charakterystykę miejscowości, historię, która ukazuje bogatą przeszłość tych ziem, analizę zasobów służącą przedstawieniu stanu rzeczywistego, analizę

SWOT, czyli mocne i słabe strony miejscowości, planowane kierunki rozwoju, a także planowane przedsięwzięcia wraz z szacunkowym kosztorysem i harmonogramem planowanych działań. Plan Odnowy Sołectwa Dzikowo ma przede wszystkim przyczynić się do podniesienia standardu życia i pracy we wskazanych miejscowościach (Dzikowo, Pustać) poprzez m.in. realizację określonych priorytetowych inwestycji. Planowane przedsięwzięcia mają zaktywizować mieszkańców do działań prospołecznych, a w konsekwencji przyczynić się do podniesienia atrakcyjności miejscowości wchodzących z zakres sołectwa. Poszczególne inwestycje wskazane poniżej mają mieć na celu odnowę całego sołectwa przyczyniając się tym samym do podniesienia morale mieszkańców, a także polepszenia warunków bytowych. Podejmowane działania w znacznym stopniu umożliwią również zachowanie szeroko pojętego dziedzictwa kulturowego przyczyniając się tym samym do odnowy i rozwoju w miejscowości Dzikowo i Pustać.

Mieszkańcy wsi Dzikowo i Pustać poprzez realizację tego planu będą mogli pozyskać środki zewnętrzne dla jeszcze lepszego rozwoju miejscowości w ramach Programu Rozwoju Obszarów Wiejskich na lata 2007 - 2013, działanie – „Odnowa i rozwój wsi” oraz działanie „Podstawowe usługi dla gospodarki i ludności wiejskiej” a także Osi 4 programu – Leader + czy innych dostępnych w danej chwili programów pomocowych.

Plan ten jest planem otwartym, który w zależności od potrzeb i uwarunkowań finansowych będzie mógł być aktualizowany w każdym momencie.



Takie sformułowanie pozwala także na pewną swobodę, jeśli chodzi o możliwość dopisywania nowych działań, a także zmienianie kolejności ich realizacji w latach 2010-2017 w zależności od uruchomienia i dostępu do funduszy strukturalnych. Celowość ta będzie również zachowana przy innych pozabudżetowych środkach dostępnych na rynku polskim dla samorządów jako beneficjentów.

2. Charakterystyka miejscowości, w której będzie realizowana operacja

2.1. Położenie

Gmina miejsko – wiejska Barlinek, w tym miejscowości Dzikowo i Pustać lokalizuje się w południowo - zachodniej części Województwa Zachodniopomorskiego, w północno – wschodniej części Powiatu Myśliborskiego. Gmina Barlinek sąsiaduje od północy z gminą Przelevice, od wschodu z gminą Pelczyce i Strzelce Krajeńskie, od południowego wschodu z gminą Kłodawa (woj. Lubuskie), od zachodu z gminami Nowogródek Pomorski, Lipiany i Myślibórz. Obszar gminy stanowi 25.877 ha, w tym miasto 1754 ha. Największy obszar zajmują lasy (49,6 %) oraz grunty rolne (34,6%). Pod względem geograficznym gmina leży na Pojezierzu Myśliborskim i Równinie Gorzowskiej.

Gmina Barlinek od wielu lat jest skutecznie promowana, jako idealne miejsce dla uprawiania turystyki aktywnej (Nordic Walking, sporty wodne, trasy rowerowe itd.), teren czysty pod względem ekologicznym oraz obfitujący w zabytki architektury. Dla przykładu wyłącznie wokół miasta Barlinka zostało wytyczonych aż 7 tras Nordic Walking o łącznej długości 50 km. Skuteczność akcji promocyjnej jest związana z tym, że w sposób konsekwentny promowane są autentyczne walory ziemi barlineckiej. Stąd dynamiczny rozwój funkcji turystycznej zarówno miasta Barlinka, jak i wielu miejscowości cechujących się atutami stanowiącymi zachętę dla potencjalnych gości.

Barlinek leży na skraju rozległej Puszczy Barlineckiej, w otoczeniu licznych jezior, lasów i terenów polodowcowych charakteryzujących się malowniczymi wyniesieniami. W 1991 roku został utworzony Barlinecko - Gorzowski Park Krajobrazowy. W roku 1996 Park został powiększony o tereny doliny Płoni przypominające wyglądem krajobraz podgórski. Obecnie ponad 80% powierzchni gminy wchodzi w skład parku krajobrazowego i jego otuliny. Występuje na tym terenie wiele cennych i rzadkich gatunków roślin, zwierząt, zespołów roślinnych i obiektów o charakterze pomników przyrody.

Prawie 50% powierzchni gminy stanowią lasy, 3% jeziora. Największym i najpiękniejszym zbiornikiem wodnym jest Jezioro Barlineckie zajmujące powierzchnię 272 ha. Jezioro wchodzi w skład Pojezierza Myśliborskiego ograniczonego od północy Równiną Pyrzycką a od strony południowej Równiną Gorzowską.

Zarówno piękne lasy, jak i jeziora stanowią o wyjątkowym charakterze gminy.



Dzikowo – to wieś sołecka położona w zachodniej części gminy, przy drodze wojewódzkiej nr 156. Droga wojewódzka nr 156 posiada długość 65 km, łączy miasto Barlinek z Lipianami (droga krajowa nr 3) oraz z drogą nr 22 w Strzelcach Krajeńskich, następnie z Drezdenkiem poprzez drogę nr 160 (województwo lubuskie).

Wieś ma charakter ulicowy, zabudowa koncentruje się wzdłuż drogi powiatowej nr 2148 Z (Jarząbki – Strapie – Dzikowo) prowadzącej od strony północnej do drogi wojewódzkiej nr 156. Druga droga powiatowa w miejscowości Dzikowo o numerze 2156 Z (Rychnów – Dzikowo) łączy się z drogą wojewódzką nr 156 od strony południowej, na południe od kompleksu parkowego.

Na południe od miejscowości przebiegała linia kolejowa, zamknięta w 1991 roku. Następnie tory



kolejowe na odcinku Barlinek – Dzikowo – Głazów zostały rozebrane. Pozostałością po linii kolejowej jest pusty pas po torach kolejowych oraz budynek XIX wiecznego dworca kolejowego, stanowiący własność Polskich Kolei Państwowych. Większość terenu zajmują użytki rolne składające się z łąk, pastwisk i upraw polowych. Od strony południowej znajduje się nieczynna linia kolejowa oraz lokalne zalesienia. Od strony południowo - zachodniej znajduje się kilkunastohektarowy, zaniedbany park podworski. Główną funkcją wsi jest obsługa sektora rolnego. Funkcjami uzupełniającymi jest obsługa ludności oraz turystyka. Dzięki niewielkiej (6 km) odległości od miasta Barlinka, wiele osób znajduje tam zatrudnienie, w szczególności w lokalnych, prywatnych firmach.



Dzikowo jest oddalone o 6 km od Barlinka (stolica

Gminy), 25 km od Myśliborza (stolica powiatu), 30 km do Pyrzyc, 40 km do Gorzowa Wielkopolskiego, 75 km do Szczecina, 189 km do Koszalina, 171 km do Poznania, 476 km do Warszawy. Współrzędne geograficzne wsi Dzikowo wg GPS wynoszą 52°59'18.263"N, 15°7'31.811"E

Wieś jest podzielona na cztery strefy ochrony: strefa „A” (ochrona zabytkowego kościoła), strefa „B” (ochrona układu wsi z elementami o wartościach kulturowych i architektonicznych), strefa „K” (ochrona cennego założenia parkowego), strefa „K” (ochrona cmentarza) oraz strefa „E” (ochrona ekspozycji parku dworskiego).



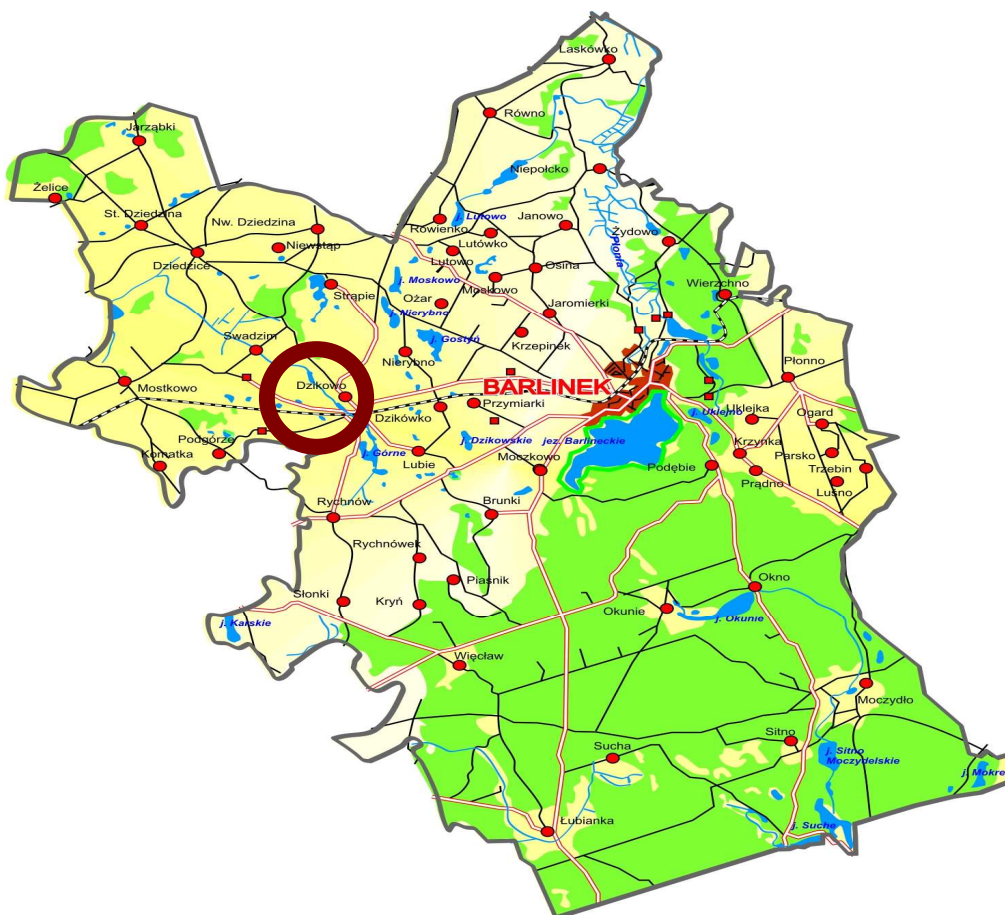
Pustać – osada stanowiąca administracyjnie część sołectwa Dzikowo. Miejscowość jest położona w odległości 1 km od wsi Dzikowo, na południowy – zachód od drogi wojewódzkiej nr 156. Teren osady



zdominowany jest przez użytki rolne, głównie grunty rolne oraz łąki. Zabudowa siedliskowa typu rolnego, składająca się z kilku jednostek mieszkalnych. Wg danych z Ewidencji Ludności w Urzędzie Miejskim w Barlinku, w roku 2009 Pustać zamieszkiwało 16 osób. Wieś jest położona na terenie pagórkowatym, lekko w dolinie, doskonale wpisuje się w krajobraz rolniczy z dodatkiem drzewostanów. Mieszkańcy

Pustaci nie korzystają ze wsparcia Ośrodka Pomocy Społecznej w Barlinku oraz Powiatowego Urzędu Pracy w Myśliborzu nikt z mieszkańców nie jest zarejestrowany, jako osoba bezrobotna. Zasadniczym źródłem dochodu mieszkańców jest rolnictwo. Mieszkańcy znajdują zatrudnienie na terenie pobliskiego Barlinka oraz w lokalnej firmie „CER-EL”, która prowadzi działalność od 1999 roku.

Mapka przedstawia zorientowanie wsi Dzikowo na terenie Gminy Barlinek:

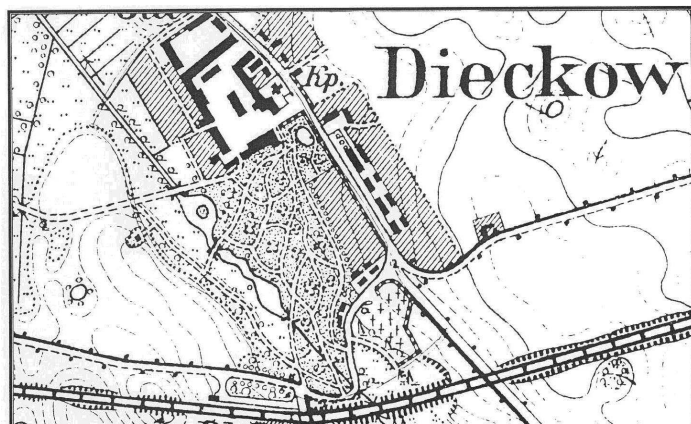


źródło: www.barlinek.pl



2.2. Historia i teraźniejszość

Dzikowo – to wieś rycersko – chłopska, o metryce średniowiecznej. Została po raz pierwszy wspomniana w źródłach w 1337 roku, pod nazwą Dykow, kiedy to należała do „Terra Lippene” - Ziemi



Ryc. 2. Plan założenia parkowo-palacowego z 1890 roku

Lipiańskiej. W połowie XVI wieku majątek ziemski z Dzikowa, włączony został do domeny państwowej w Karsku. Później wieś należała do rodziny von Runge. W 1607 roku Andreas von Runge sprzedał swoją część Dzikowa Eckardowi von Breckendorf z Wardynia. W 1715 roku wieś należała do rodziny von Hagen,



która posiadała tu swą rodzową siedzibę. W tym czasie we wsi gospodarowało ponadto czterech chłopów i dziesięciu zagrodników. We wsi był wówczas młyn i wiatrak. W 1809 roku majątek w Dzikowie należał do szambelana von Schlippenbacha, a od 1838 roku do 2 połowy XIX wieku do rodziny Schneiderów. W tym czasie we wsi oprócz majątku gospodarowało już 7 chłopów i 12 zagrodników. Dzikowo liczyło 40 domów i 294 mieszkańców. W pobliżu wsi, na początku XIX wieku powstały dwa folwarki i leśniczówka. Istniała tu również kuźnia.

Wspomniany leśniczy na początku XIX wieku sprawował nadzór nad 612 ha lasu. W 1858 roku było jeszcze 256 ha lasu, a w 1929 roku już tylko 38 ha. W 1929 roku majątek znajdował się w rękach rodu von Klitzing. Do majątku należały dwa folwarki (leśniczówka Luble i Pustać), folwark

w Podgórzu oraz majątek i leśniczówka w Brunkach, administrowane m.in. przez H. Steffera i Christiana von Platena. Nie wiadomo dokładnie kiedy właściciele tych dóbr rycerskich zostali von Klitzingowie, niezwykle zasłużeni dla Dzikowa i ziemi barlineckiej. Ostatnim z rodu wspomnianym w 1929 roku był kapitan w st. spocz. Baron Dietrich von Klitzing. Za żonę miał egzotyczną Hawajkę, która w posagu



wniosła mu olbrzymie dobra (w tym plantacje kawy) w Indonezji. Dietrich von Klitzing był fundatorem wielu okazałych budowli w Dzikowie i Barlinku (m.in. Hali Sportowej), szkoły w Dzikowie a zwłaszcza swej nowej siedziby pałacu o 133 pokojach, który wybudowano w sąsiedztwie starego dworu. W okresie międzywojennym majątek liczył 899 ha ziemi, z czego 719 to grunty orne, a 25 ha – łąki i tereny mieszkalne. Baron należał do jednych z nowocześniejszych osób w owym czasie. W latach 20 – tych,



stajnie i obory wyłożone były kafelkami (użyto je po wojnie w barlineckim szpitalu) i posiadały mechaniczne urządzenia. Słynna była również dzikowska bażanciarnia, gdzie trzymano wszystkie gatunki tych ptaków, a także daniele i inną zwierzynę łowną. Po 1945 roku majątek rozparcelowano. Główną osią kompozycji przestrzennej wsi jest droga, wzdłuż której usytuowane są: po jednej stronie budynki

mieszkalne i gospodarcze, a po drugiej stronie – dawny cmentarz, piękny zabytkowy park (założony w XVII wieku), budynek kościoła i szkoły oraz pozostałość zabudowań folwarcznych. Należy zachować układ ulicowy wsi oraz chronić założenie parkowe i jej usytuowania niezwiązanego z układem całej wsi. Nowa zabudowa winna być projektowana wzdłuż drogi wiejskiej, po jej już zabudowanej stronie, z zachowaniem linii oraz charakteru istniejących budynków.

Obiekty wpisane do rejestru zabytków we wsi Dzikowo:

obiekt	nr rejestru
Kościół Filialny pw. Św. Stanisława Biskupa i Męczennika	262/79

źródło: Rejestr Zabytków Województwa Zachodniopomorskiego

Pomniki przyrody we wsi Dzikowo:

Obiekt	Położenie
lipa drobnolistna	plac przy kościele pw. Św. Stanisława Biskupa i Męczennika
platan klonolistny	u szczytu polany parkowej

źródło: Urząd Miejski w Barlinku

Ważnymi obiektami istniejącymi dziś na terenie miejscowości Dzikowo są:

- Kościół Filialny pw. Św. Stanisława Biskupa i Męczennika
- Plac zabaw
- 2 Przystanki autobusowe
- Kompleks parkowy
- Kompleks pofolwarczny



- f) Cmentarze
- g) Budynek stacji kolejowej (linia kolejowa została rozebrana)
- h) Świetlica wiejska

Zestawienie wartości kulturowych miejscowości Dzikowo prezentuje poniższa tabela:

obiekt	miejscowość Dzikowo
kościół	Tak
kaplica	Tak
pałac, dwór, ew. ruiny	Tak
zabudowa przemysłowa	Tak
zabudowa komunalna	Tak
zabudowa gospodarcza	Tak
parki	Tak
pomniki przyrody	Tak
cmentarz	Tak
stanowiska archeologiczne	Nie
mury	Tak
obiekty wpisane lub planowane do wpisu do rejestru zabytków	Tak

źródło: opracowanie własne

2.3. Określenie przestrzennej struktury miejscowości

a) Dominanta przestrzenna

W miejscowości Dzikowo dominuje zabudowa skoncentrowana wokół drogi powiatowej nr 2148 Z (Jarząbki – Strapie – Dzikowo) skupiająca przede wszystkim siedliska o charakterze rolniczym, w tym budynki jednorodzinne. W części zachodniej lokalizują się monumentalne zabudowania pofolwarczne.

Dominantą przestrzenną miejscowości jest późnogotycki, orientowany Kościół filialny pw. Św. Stanisława Biskupa i Męczennika, posiadający dużą wartość historyczną i kulturową. Kościół od strony drogi powiatowej posiada mur umacniający niewielkie wzniesienie. W najbliższym otoczeniu świątyni rosną cenne drzewostany, w tym dąb oraz lipa drobnolistna o obwodzie pnia 560 cm. Kościół jako obiekt został umieszczony na trasie tematycznej „Zakony i Kościoły Pojezierza” w ramach projektu realizowanego z programu PROW „Lider pojezierza”. Kościół został wpisany do rejestru zabytków.

W przypadku miejscowości Pustać, trudno jest określić dominantę przestrzenną. Osada, składająca się z kilku domostw pod względem architektonicznym koncentruje się w dolinie, która przede wszystkim jest wykorzystywana rolniczo. W tej niewielkiej, liczącej zaledwie 16 mieszkańców (wg danych z 2009 roku) wsi nie ma ani kościoła ani innego punktu, który przyciągając wzrok stanowiłby o swoim dominującym charakterze. Wprawdzie jedno z domostw zostało niedawno odnowione i przez to wyróżnia się, jednak w miarę bogacenia się lokalnej społeczności założyć należy, iż także pozostałe nieruchomości zostaną odnowione. Wówczas opisany obiekt z pewnością utraci prymat.



a) Otwarte przestrzenie wspólne

Na terenie miejscowości Dzikowo nie istnieje rynek czy deptak. Praktycznie większość zabudowań (wraz z kościołem i byłą szkołą) lokalizuje się przy drodze powiatowej. Powszechnie dostępny park pałacowy o powierzchni ponad 10 hektarów ma strukturę z założenia otwartą, jednak z powodu poważnych zaniedbań jego atrakcyjny charakter został przejściowo utracony (do czasu jego rewitalizacji). Dlatego też, choć jest z założenia bardzo cennym obszarem, to jednak nie jest chętnie odwiedzany zarówno przez mieszkańców, jak i turystów. Przestrzenią wspólną jest plac zabaw położony w pobliżu zabytkowego kościoła. Plac wymaga doposażenia.

W przypadku wsi Pustać brak jest jakichkolwiek przestrzeni wspólnych. Za przestrzenie wspólne uznawane są tereny znajdujące pomiędzy poszczególnymi domostwami.

b) Elementy charakterystyczne dla danej miejscowości.

Elementami charakterystycznymi w miejscowości Dzikowo są:

- Kościół

Na terenie wsi Dzikowo, przy drodze powiatowej nr 2148 Z (Jarząbki – Strąpie – Dzikowo) znajduje się filialny pw. Św. Stanisława Biskupa i Męczennika, zbudowany na przełomie XIV/XV wieku, przebudowany w 2 połowie XIX wieku. Kościół został zbudowany z głazów granitowych i z cegły na planie prostokąta z trójbocznie zamkniętym prezbiterium. Dach ma konstrukcję dwuspadową. Kościół w roku 1945 roku został częściowo zniszczony, w efekcie nie był użytkowany do 1974 roku. W latach 1975 – 1980 został wyremontowany a ponownie poświęcony i oddany do użytku wiernym w 1984 roku.

- Kompleks pofolwarczny

Dawny folwark znajduje się po południowo – zachodniej stronie drogi powiatowej, z której w zasadzie nie jest widoczny. Uwagę przykuwa jednak długi, ceglany mur, za którym znajdują się działki gospodarcze a dalej lokalizuje się pałacowy park liczący 10 ha. Za parkiem (część północna) zaczynają się wielkogabarytowe zabudowania folwarczne, które są częściowo zachowane i użytkowane. Wiele zabudowań stanowią bardzo ruiny, które wkomponowują się w ukształtowanie terenu.

Miejscowość Pustać nie posiada natomiast elementów charakterystycznych.

3. Inwentaryzacja zasobów służących odnowie miejscowości

3.1. Inwentaryzacja zasobów społecznych

3.1.1. Ludność

Dzikowo to niewielka wieś sołecka położona w Gminie Barlinek, przez którą przebiega droga powiatowa nr 2148 Z (Jarząbki – Strąpie – Dzikowo) prowadzącej od strony północnej do drogi wojewódzkiej nr 156. Druga droga powiatowa w miejscowości Dzikowo o numerze 2156 Z (Rychnów – Dzikowo) łączy się z drogą wojewódzką nr 156 od strony południowej, na południe od kompleksu parkowego.



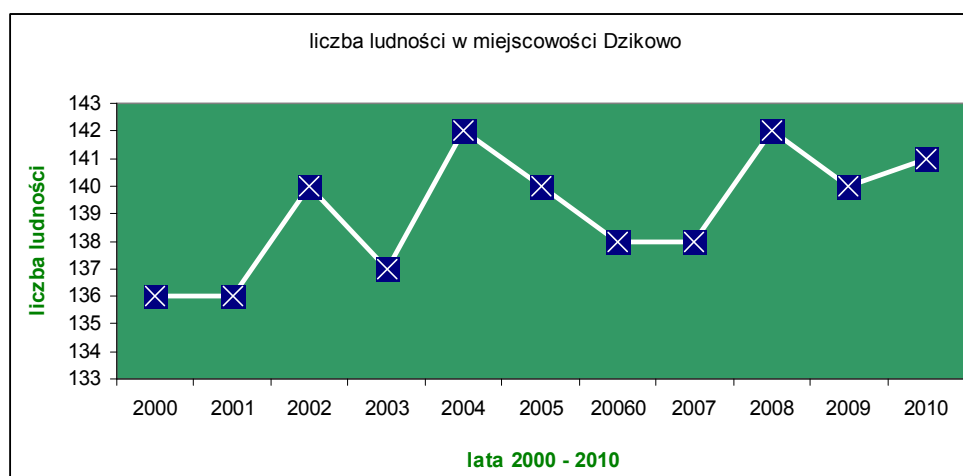
Na podstawie danych pochodzących z ewidencji ludności Urzędu Miejskiego w Barlinku, w 2010 roku miejscowa populacja liczy 141 osób. Natomiast wieś Pustać w roku 2009 (stan na 31.12.2009r.) liczyła 16 mieszkańców.

Tabela przedstawia zmiany demograficzne w miejscowości Dzikowo w ciągu ostatnich 10 latach.

lata	2000	2001	2002	2003	2004	2005	2006	2007	2008	2009	2010
liczba ludności	136	136	140	137	142	140	138	138	142	140	141

źródło danych: dane z Urzędu Miejskiego w Barlinku

Faktem odnotowanym w demografii wsi Dzikowo jest stabilność trendu zrównoważonego. Oznacza to, że niewielkie negatywne ruchy w liczbie mieszkańców są równoważone. Wieś Dzikowo i Pustać jest miejscowością o charakterze rolniczym. Wobec powszechnego zjawiska w sferze spadku opłacalności produkcji rolnej i likwidacji gospodarstw rolnych powszechnym trendem jest odpływ ludności do większych miejscowości, dysponujących większym rynkiem pracy. W przypadku Dzikowa i Pustaci zasada ta nie znajduje potwierdzenia. Przyczyną jest brak przesłanek uzasadniających konieczność podejmowania zarobkowych migracji, bowiem miasto Barlinek (miasto, w którym wielu mieszkańców znalazło zatrudnienie) znajduje się w odległości zaledwie kilku kilometrów. Dodatkowym argumentem przemawiającym za pozostaniem we wsi Dzikowo czy Pustać są także ceny nieruchomości, które na terenie miasta Barlinka są wyższe aniżeli na terenach stricte wiejskich. Dlatego też liczba mieszkańców pozostaje stała, niewielkie wahania są związane z przypadkami urodzin i zgonów, które obrazują zjawisko „wymiany pokoleń”. Należy dodać, że umownie po 1989 roku demografia jest zawsze obciążona ryzykiem popełnienia relatywnie dużego błędu. Przyczyną jest zaniedbywanie obowiązku meldunkowego wynikającego z „Ustawy o ewidencji ludności i dowodach osobistych”. W przypadku wsi Dzikowo czy Pustać zmiany nierejestrowane mają prawdopodobnie charakter czasowy, nierzutujący na obraz demografii trwałej. Tabela przedstawia wzrost ludności wsi Dzikowo w latach 2000 – 2010.



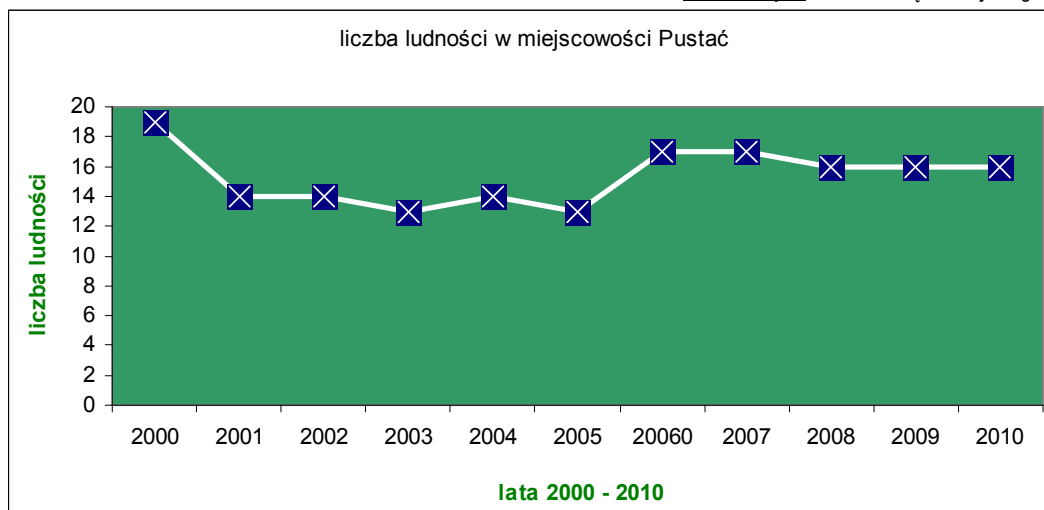
źródło danych: dane z Urzędu Miejskiego w Barlinku



Dodatkowo założyć należy nierejestrowane migracje młodzieży do większych ośrodków, spowodowane edukacją oraz poszukiwaniem szans na rozwój zawodowy. W przeciwieństwie do migracji zarobkowej pojedynczych członków rodzin, która ma charakter z reguły czasowy, migracje młodzieży zwykle mają charakter ostateczny. Tabela ukazuje zmiany demograficzne we wsi Pustać w ostatnich 10 latach:

lata	2000	2001	2002	2003	2004	2005	2006	2007	2008	2009
liczba ludności	19	14	14	13	14	13	17	17	16	16

źródło danych: dane z Urzędu Miejskiego w Barlinku



źródło danych: dane z Urzędu Miejskiego w Barlinku

Na terenie Gminy Barlinek wskaźnik bezrobocia kształtuje się na poziomie 7,4 % i jest o 0,2 % niższy niż średnia w Powiecie Myśliborskim.

Zestawienie osób bezrobotnych na tle Powiatu Myśliborskiego. Stan na miesiąc czerwiec 2010r.:

bezrobotni wg gmin					
Miasto / Gmina	ogółem		zamieszkali na wsi		wskaźnik bezrobocia
	Razem	kobiety	razem	kobiety	
G. Boleszkowice	109	64	109	64	5,7%
G. Nowogródek P.	182	109	182	109	8,6%
MG Barlinek	963	467	295	141	7,4%
MG Dębno	944	552	281	176	7,0%
MG Myślibórz	1155	578	675	353	8,5%
Powiat Myśliborski	3353	1770	1542	843	7,6%

źródło: dane z Wojewódzkiego Urzędu Pracy w Szczecinie

Wg danych Urzędu Miejskiego w Barlinku w Powiatowym Urzędzie Pracy w Myśliborzu zarejestrowanych w 2009 roku było 3 bezrobotnych mieszkańców wsi Dzikowo. Natomiast w przypadku wsi Pustać, w Urzędzie Pracy w Myśliborzu nie figuruje żaden z mieszkańców. Mieszkańcy wsi Pustać, nie korzystają z pomocy Ośrodka Opieki Społecznej w Barlinku.



Tabela przedstawia dane dotyczące bezrobocia rejestrowanego na terenie wsi sołectwa Dzikowo:

	liczba mieszkańców 2010r.	bezrobotni w latach 2005 - 2009				
		2005r.	2006r.	2007r.	2008r.	2009r.
Wieś Dzikowo	141	4	2	0	2	3
Wieś Pustać	16	-	-	-	0	0

źródło danych: opracowanie własne na podstawie danych z Urzędu Miejskiego w Barlinku

W 2009 roku mieszkańcy Dzikowa nie pobierali zasiłku dla bezrobotnych z powodu braku uprawnień do pobierania danych świadczeń. Liczba osób korzystających ze świadczeń socjalnych w Soł. Dzikowo:

lata	liczba rodzin	liczba osób
2008	5	22
2009	9	30

źródło danych: opracowanie własne na podstawie danych z Urzędu Miejskiego w Barlinku

Prowadzone w terenie rozmowy z mieszkańcami wsi Dzikowo, a także całej Gminy pozwalają trafnie diagnozować stan obecny i eliminować zjawiska niezasadnego udzielania świadczeń społecznych. Dzięki temu środki pieniężne nie są marnotrawione, a trafiają w odpowiednie ręce, które faktycznie tej pomocy potrzebują.

3.1.2 Szkolnictwo

W miejscowości Dzikowo oraz Pustać nie istnieją placówki edukacyjne. Ze względu na niewielką liczbę mieszkańców oraz niewielką odległość od Barlinka, utrzymywanie ich byłoby pozbawione celu. Dlatego też wszystkie dzieci uczęszczają do przedszkola, szkoły podstawowej i gimnazjum w mieście Barlinku.

Przedszkola	Szkoła Podstawowa	Gimnazjum
2008 rok (Dzikowo)		
1	11	5
2009 rok (Dzikowo)		
1	10	6
2008 rok (Pustać)		
0	1	2
2009 rok (Pustać)		
0	2	2

Źródło: Urząd Miejski w Barlinku Referat Oświaty

3.1.3 Obsługa ludności

Dzikowo jest wsią sołecką. W skład sołectwa wchodzi także wieś Pustać. Urząd Sołtysa aktualnie sprawuje Pan Jerzy Karolak. W Dzikowie funkcjonuje również Rada Sołeczka. Mieszkańcy wsi w sprawach administracyjnych wg właściwości miejscowej kierują się do Urzędu Miejskiego w Barlinku. Urząd Burmistrza sprawuje obecnie Pan Zygmunt Siarkiewicz.



3.1.4 Kultura, sport i turystyka

Kultura

W miejscowości Dzikowo znajduje się niedoposażona świetlica wiejska. Znajduje ona się w budynku, w którym mieściła się dawna szkoła podstawowa. Świetlica zajmuje jedno pomieszczenie, a reszta budynku pełni obecnie funkcję mieszkaniową. Warunki świetlicy nie zapewniają podstawowych standardów prowadzenia działań przez mieszkańców. W świetlicy brakuje zaplecza socjalnego: brak dostępu do wody, sanitariatów, kuchni, itp. W świetlicy odbywają się imprezy okolicznościowe: Dzień Kobiet, Dzień Dziecka, Spotkanie Noworoczne, zebrania wiejskie, itp.

Na terenie sołectwa Dzikowo nie funkcjonuje filia biblioteki publicznej. Najbliższe funkcjonujące punkty biblioteczne znajdują się w Mostkowie, Płonnie i Rychnowie. Mieszkańcy Dzikowa najchętniej korzystają z najbliższej filii w Mostkowie. Tabela przedstawia dane filii w Mostkowie o czytelnikach ze wsi Dzikowo:

wiek	kobiety	mężczyźni	razem
do 15	8	-	8
15 – 18	3	-	3
18 i więcej	3	4	7

Źródło: Biblioteka Publiczna w Barlinku, Filia w Mostkowie.

Sport

Na terenie Dzikowa znajduje się trawiaste boisko do piłki nożnej o standardowych wymiarach, z którego korzystają mieszkańcy sołectwa, w tym głównie dzieci i młodzież. Boisko wymaga remontu, w tym murawa oraz wyposażenia w elementy małej architektury: ławeczki, kosze na śmieci oraz ogrodzenia od sąsiadujących z nim pól uprawnych, w tym nowych nasadzeń krzewów/drzew. Istnieje również potrzeba budowy boiska wielofunkcyjnego: np. do koszykówki, do piłki siatkowej.

Turystyka



Ze względu na swoje położenie wieś Dzikowo jest częścią Pojezierza Myśliborskiego, znajdującej się na terenie wału wzniesień moreny czołowej, która rozciąga się od przełomu Odry pod Cedynią przez Myślibórz, aż po Ińsko.

Wielką, choć nie wykorzystywaną odpowiednio atrakcją zarówno wsi Dzikowo, jak i całej Gminy Barlinek jest park o powierzchni 10 ha, pierwotnie barokowy. Park został utworzony

w XVII wieku, następnie został przebudowany na park naturalistyczny w początku XIX wieku. Powierzchnia parku jest falista. Wysokie wzniesienie we wschodniej i środkowej części parku opada



stromo ku nisko położonej części przy stawie. Natomiast w części północnej parku – z polaną – spadek terenu jest łagodny. W parku znajduje się zbiornik wodny – podłużny staw zajmujący nieckowate zagłębienie terenu zasilany przez wody płynące z kierunku południowo – wschodniego z pobliskich stawów leśnych i odpływające rowami melioracyjnymi w kierunku północno – zachodnim. Innym



źródłem zasilania stawu są wody źródłowe i wody opadowe. Jest to obszar zaliczany do zlewni rzeki Płoni oddalonej około 8 km w kierunku wschodnim od miejscowości Dzikowo, płynącej od swych źródeł w pobliżu Barlinka w kierunku północnym i uchodzącym do jeziora Dąbie.

Po północnej stronie parku znajdują się ruiny pałacu. Obok ruin zachowały się cenne stare drzewa: dwupniowy okaz skrzydłorzecha kaukaskiego *Pterocarya fraxinifolia*, ładne okazy cisa pospolitego *Taxus baccata* (rośliny prawnie chronionej), wielopniowy żywotnik olbrzymi tuja plicata oraz cyprysik groszkowy *Chamaecyparis pisifera*. Pozostał ślad po zniszczonej fontannie (betonowa cembrowina).



Od strony południowej pałacu znajdowało się wyjście na park. Po lewej stronie dawnego wyjścia rośnie potężny platan klonolistny *Platanus xhispanica* – jest to drzewo pomnikowe. Na południe od platanu klonolistnego rozciąga się obszerna polana widokowa.

Przy polanie rosną okazałe lipy *Tilia kruszynna*, klon jawor *Acer pseudoplatanus*, daglezja zielona *Pseudotsuga menziesii* o widłowato rozgałęzionym pniu i klon pospolity *Acer platanoides*. Od strony południowej polany rosną dorodne dęby szypułkowe *Quercus robur*, cyprysik Lawsona *Chamaecyparis lawsoniana*, choina kanadyjska *Tsuga canadensis* i świerk pospolity *Picea abies*. Z tej części polany prowadzi w głąb parku ścieżka, po obu stronach, której rosną kępy derenia świdwy *Cornus sanguinea*. Na wprost ścieżki znajduje się wierzba płacząca *Salix xsepulcralis Chrysocoma*. Po prawej stronie polany rośnie kilkanaście okazów wiązu szypułkowego *Ulmus laevis* (w różnym wieku). Dalej ta część parku przechodzi w wąski pas łąki położonej nieco poniżej polany. Łąka sąsiaduje bezpośrednio ze stawem.



Na łące rośnie nieduży, ładny dąb szypułkowy w odmianie czerwonolistnej *Quercus robur atropurpurea*. Dwupniowy, stary okaz wiązu szypułkowego rośnie w pobliżu. W znajdującej się tu części stawu jest niewielka owalna wyspa porośnięta wierzby *Salix* i dereniami *Cornus*. W miejscu przewężenia stawu istniały niegdyś przyczółki z rozciągniętym nad nimi drewnianym mostkiem. Cały staw otaczają liczne jedno- i wielopniowe olsze czarne *Alnus glutinosa*. W kierunku południowym, za



polaną park rozciąga się na terenie pagórkowatym, a dalej środkowo – wschodnią jego część zajmuje dość stromy stok, którego podnóże znajduje się przy ścieżce – ciągnącej się przez park – oraz przy brzegach stawów. Przy wschodnim brzegu parku rośnie kilka drzew grabu pospolitego *Carpinus betulus*, które kiedyś tworzyły aleję. Kilka starych okazów grabu pospolitego rośnie ponadto

w rozproszeniu w południowej części parku. Na szczycie wspomnianego stoku rosną trzy ładne drzewa daglezi zielonej. Obok wysokich daglezi znajduje się zniszczony grobowiec rodziny dawnych właścicieli majątku ziemskiego, powiązany widokowo z miejscem, gdzie stał niegdyś pałac. Trochę niżej na stoku rosną wysokie dęby szypułkowe, buki zwyczajne *Fagus sylvatica* oraz kasztanowce *Aesculus*, natomiast u podnóża stoku – choina kanadyjska oraz dwa sąsiadujące wiązy szypułkowe. Przy południowym skraju parku występują liczne, dorodne okazy jesionu wyniosłego *Fraxinus excelsior*, kilka drzew wiązu szypułkowego, z charakterystycznymi pęczkami odrostów gałęzi na pniu. Rosną tu, także ładne drzewa lipy drobnolistnej *Tilia cordata*. Dwie kolumny z cegły po obu stronach krótkiego odcinka brukowanej drogi wyznaczały przed laty wjazd do parku od strony południowej.

Dalej ścieżka prowadzi po zachodniej stronie stawu. Otaczają go okazałe jesiony wraz z kasztanowcami, które tworzą tu oryginalną aleję. Rosną tu również klony i jawory. W środkowej części alei, po jej prawej stronie rośnie kasztanowiec zwyczajny *Aesculus hippocastanum* pochylony – pod kątem 40 stopni – w kierunku stawu, nieco dalej występuje zwarta grupa sześciu drzew tego gatunku. Po lewej stronie alei – przy jej końcowym odcinku – wokół dużego dołu, rosną młode jesiony.

Po prawej stronie stawu rośnie sześć wysokich wierzb białych *Salix alba*. Na północno – zachodnim skraju parku, przy drodze wiodącej na pola uprawne, rosną dwa stare, potężne wiązy szypułkowe. Wiąz szypułkowy dominuje ilościowo w całym parku, podobnie jak jesion wyniosły i klon *Acer*. Środkową i południową część parku oraz zbocze wyniesienia morenowego – po zachodniej i *południowo* – zachodniej stronie stawu – zajmuje starodrzew.



Podrost tworzą: śnieguliczka biała *Symphoricarpos albus*, bez czarna *Sambucus nigra*, dereń świdwa *Cornus sanguinea*, leszczyna pospolita *Corylus avellana*, trzmielina zwyczajna *Euonymus europaeus* i



głóg jednoszyjkowy *Crataegus monogyna*. Na dnie drzewostanu ściśle się bluszcz pospolity *Hedera helix*; oplata również pnie wielu drzew, gdzie znajdują się jego kwitnące i owocujące okazy.


Stan zdrowotny większości drzew rosnących w parku jest dobry. Drzewa chore i wiatrołomy są sukcesywnie usuwane i zagospodarowywane przez mieszkańców sołectwa. Do dziś nie

zachowało się wiele drzew rosnących w parku przed rokiem 1945, a przyczyny tego były różne. Jedną z przyczyn zubożenia składu gatunkowego drzewostanu parku we wsi Dzikowo mogły być zniszczenia spowodowane podczas działań wojennych oraz grabieży drewna. Istotną przyczyną był brak opieki, a przy tym zarastanie cennych okazów samosiewkami pospolitych roślin. Zniszczenia powodowały nierozważne prace porządkowe, mające na celu przerzedzenie lub wycięcie podszytu. Podstawowy skład gatunkowy drzewostanu został jednak zachowany. Zachowały się również przestrzenne walory krajobrazowe. W parku rośnie wiele drzew starych o imponujących wymiarach, zasługujących na uznanie jako pomniki przyrody. W wyniku naturalnej sukcesji drzew pochodzących z samosiewu park coraz bardziej nabiera charakteru parku leśnego. Jest to teren o dużym znaczeniu sanitarnym i ochronnym dla wsi; wzbogaca rolniczy krajobraz oraz jest ostoją dla pożytecznego ptactwa i zwierzyny. Na terenie parku w Dzikowie rosną drzewa nagonasienne 11 gatunków oraz drzewa i krzewy okrytonasienne 38 gatunków i odmian. Na terenie objętym opracowaniem rosną drzewa i krzewy 49 gatunków i odmian, w tym: 11 (18,2%) nagonasiennych z trzech rodzin i 38 (81,8%) okrytonasiennych z 19 rodzin. Wśród zarejestrowanych gatunków i odmian 9,1% stanowią odmiany uprawne (kulty wary). Spośród pozostałych 40 gatunków: 12,5% stanowią rośliny europejskiego pochodzenia 65,0% to rośliny, których naturalne stanowiska znajdują się w Europie i poza Europą, 7,5% stanowią gatunki pochodzące z Azji, 15,0% gatunków pochodzi z Ameryki Północnej. Spośród 40 gatunków 75,0% ma naturalne stanowiska w Polsce.

Park w Dzikowie jest obiektem zaniedbanym, ale od 7 lat jest objęty lokalną opieką sołectwa. Zasługuje on na ochronę konserwatorską z wpisaniem do rejestru zabytków województwa Zachodniopomorskiego. Jest bowiem cennym przykładem XIX – wiecznego założenia krajobrazowego o cechach naturalistycznych.



Obecnie sołtys Dzikowa oraz członkowie Rady Sołeckiej kontynuują rozpoczęte prace mające na celu poprawę wizerunku zaniedbanego parku. Na przestrzeni ostatnich lat uprzątnięto powierzchnię parku i



tereny sąsiadujące oraz przeprowadzono oczyszczalnie z nadmiaru samosiewów. Planowane jest m.in.. przeprowadzenie rekonstrukcji istniejących ścieżek parkowych i dróg brukowanych, nasadzeń młodych drzew i krzewów jak również oczyszczenie i wyeksponowanie obiektów ruin pałacu i istniejącego na terenie parku grobowca. Na terenie wsi Dzikowo, przy drodze powiatowej nr

2148 Z (Jarząbki – Strapie – Dzikowo) znajduje się Kościół filialny pw. Św. Stanisława Biskupa i Męczennika, zbudowany na przełomie XIV/XV wieku, przebudowany w 2 połowie XIX wieku. Kościół został zbudowany z głazów granitowych i z cegły na planie prostokąta z trójbocznie zamkniętym prezbiterium. Dach ma konstrukcję dwuspadową Kościół w roku 1945 roku został częściowo zniszczony, w efekcie nie był użytkowany do 1974 roku. W latach 1975 – 1980 został wyremontowany a ponownie poświęcony i oddany do użytku wiernym w 1984 roku. Kościół figuruje w rejestrze zabytków Województwa Zachodniopomorskiego pod numerem 262/79.

Tabela przedstawia obiekty istotne pod względem kulturowym we wsi Dzikowo:

Lp.	obiekt	status
1	kościół gotycki XV w.	wpisany do rejestru zabytków
2	budynek byłej szkoły	do wpisania do ewidencji zabytków
3	dom mieszkalny (czworak) w zespole folwarcznym	do wpisania do ewidencji zabytków
4	dom mieszkalny (czworak) przy głównej drodze	do wpisania do ewidencji zabytków
5	dom mieszkalny piętrowy przed wsią	do wpisania do ewidencji zabytków
6	magazyn zbożowy w zespole folwarcznym	do wpisania do ewidencji zabytków
7	budynek stacji kolejowej	do wpisania do ewidencji zabytków
8	budynek wielofunkcyjny w zespole folwarcznym	do wpisania do ewidencji zabytków
9	budynek inwentarski w zabudowie wiejskiej	do wpisania do ewidencji zabytków
10	park podworski	do wpisania do rejestru zabytków
11	cmentarz z kaplicą	do wpisania do ewidencji zabytków

źródło danych: opracowanie własne na podstawie danych z UM w Barlinku

Przez wieś Dzikowo prowadzi trasa tematyczna „Zakony i Kościoły Pojezierza” w ramach projektu realizowanego z programu PROW „Lider pojezierza”. Trasa eksponuje walory średniowiecznego, gotyckiego kościoła we wsi Dzikowo.



3.2 Inwentaryzacja zasobów technicznych

W skład infrastruktury technicznej gminy wchodzi wszelkiego rodzaju sieci, uzbrojenia terenu tworzące funkcjonalną, spójną całość. Istotnym czynnikiem jest również stan układu komunikacyjnego w układzie



stan na 2010 rok:

urbanistycznym. Dzikowo oraz Pustać są miejscowościami o przeważającej funkcji rolniczej. Niemal cały areal pokrywają użytki rolne składające się z upraw polowych, łąk i pastwisk. Lasy zajmują relatywnie niską powierzchnię w stosunku do gruntów wykorzystywanych rolniczo. Funkcja usługowa oraz produkcyjna pełni wyłącznie rolę subsydiarną.

Struktura gospodarstw rolnych we wsi Dzikowo,

Powierzchnia	liczba gospodarstw rolnych
0 – 1 ha	2
1 – 2 ha	7
2 – 5 ha	10
5 – 10 ha	4
10 – 20 ha	5
20 – 50 ha	5
50 i więcej ha	2
Razem	35

Źródło: Urząd Miasta i Gminy w Barlinku Referat Finansowo Budżetowy

We wsi Dzikowo dominują gospodarstwa rolne o powierzchni od 1 do 10 ha. Ponad 30% wszystkich gospodarstw rolnych to gospodarstwa o powierzchni od 2 – 5 ha. Zasadniczym profilem produkcji jest produkcja roślinno-zwierzęca. Zanikł sektor spółdzielczy oraz funkcja obsługi rolnictwa.

3.2.2 Drogi

Dzikowo jest wsią typu ulicowego, w której zabudowa koncentruje się wzdłuż drogi powiatowej nr 2148Z (Jarząbki – Strąpie Dzikowo). Druga z dróg powiatowych 2156Z (Rychnów – Dzikowo) znajduje się na południe od miejscowości Dzikowo. Dodatkowym atutem jest fakt, że drogi powiatowe łączą się z drogą wojewódzką nr 156, dzięki której mieszkańcy sołectwa (Dzikowo i Pustać) mogą przemieszczać się do Barlinka oraz Lipian. Droga wojewódzka nr 156 jest aktualnie w trakcie remontu. Dzięki nowej nakładce asfaltowej mieszkańcy oraz osoby przyjezdne uzyskują bardzo wysoki komfort podróżowania.

Poruszając się drogą wojewódzką mieszkańcy mają do pokonania 6 km do Barlinka (stolica Gminy), 25 km do Myśliborza (stolica powiatu), 30 km do Pyrzyc, 40 km do Gorzowa Wielkopolskiego, 75 km do



Szczecina. Do miejscowości Pustać prowadzi droga gminna w bardzo złym stanie technicznym. Mieszkańcy w trakcie spotkań sołeckich stale sygnalizują konieczność dokonania stosowanych napraw, bądź zmianę technologii jej wykonania (asfalt).

3.2.3 Gazyfikacja

Na terenie wsi Dzikowo oraz Pustać nie istnieje gazociąg. Mieszkańcy indywidualnie zaopatrują się w gaz butlowy, powszechnie dostępny.

3.2.4 Wodociągi i kanalizacja

Miejscowość Dzikowo zasilana jest wodą z dwóch lokalnych studni głębinowych SW1 i SWI o głębokościach odpowiednio 37 i 32 metry. Wydajność ujęcia wg operatu wodnoprawnego z roku 2006 dla obydwu studni wynosi 45 m³/h. Do nieruchomości woda dociera dzięki wodociągowi długości 1100 m. W 2009 roku z ujęć wydobyto 19 451 m³ wody. Obsługą wodociągu oraz ujęcia zajmuje się Przedsiębiorstwo Wodno-Kanalizacyjne „Płonia” Sp. z o.o. w Barlinku.

Do miejscowości Pustać doprowadzona jest woda za pomocą wodociągu długości ok. 1100 metrów.

Na terenie sołectwa Dzikowo (wsie Dzikowo i Pustać) nie istnieje kanalizacja sanitarna. Istnieje natomiast stara kanalizacja deszczowa. Nieczystości płynne są zlewane do zbiorników bezodpływowych a następnie przewożone wozami asenizacyjnymi do oczyszczalni ścieków celem uzdatnienia. Istnieją dwie oczyszczalnie biologiczne (przydomowe), który obsługują zaledwie 4 rodziny.

3.2.5 Gospodarka odpadami

Na terenie sołectwa Dzikowo oraz na terenie całej Gminy Barlinek nie funkcjonuje żadne wysypisko śmieci. Wszelkie odpady stałe wywożone są do miejscowości Dalsze w Gminie Myślibórz, gdzie lokalizuje się wysypisko śmieci należące do firmy „EKO-MYŚL” Sp. z o.o. Gmina Barlinek planuje propagowanie idei selektywnej zbiórki odpadów. Dlatego też docelowo na terenie wsi Dzikowo zostaną zainstalowane pojemniki do zbiórki selektywnej. Segregacja odpadów umożliwi późniejszą sprzedaż odpadów na rynku surowców wtórnych. Planuje się ustawienie odpowiednich pojemników ułatwiających segregację odpadów na organiczne, plastik, papier oraz stłuczkę szklaną. Przewiduje się, że w miarę postępującego bogacenia się ludności wzrośnie udział odpadów organicznych oraz odpadów syntetycznych stanowiących opakowania produktów wysoko przetworzonych.

3.2.6 Telefonizacja i Internet

Mieszkańcy Dzikowa i Pustaci mają do dyspozycji sieć telefoniczną Telekomunikacji Polskiej S.A. Dlatego też osoby zainteresowane mogą korzystać zarówno z telefonii stacjonarnej, jak i z dostępu do szerokopasmowej sieci Internetowej w ramach produktu TPSA „NEOSTRADA”. Z powodu braku konkurencyjności na rynku usług telekomunikacyjnych, przepustowość łączy jest niewystarczająca. Operator nie podejmuje działań na rzecz poprawy jakości świadczonych usług komunikacyjnych.



Dlatego też wskutek spadku cen oraz wzrostu dostępności telefonii mobilnej obserwowany jest trend rezygnacji z łączy stacjonarnych na rzecz powietrznych łączy komunikacyjnych.

Obsługę ludności w tym zakresie zapewniają konkurencyjne firmy komunikacyjne, które operują na obszarze całego kraju. Usługi w zakresie telefonii komórkowej oraz Internetu bezprzewodowego świadczą firmy takie jak: Era GSM, Plus GSM, Orange (dawna Idea), Play itd.

3.2.7 Energetyka

Przez teren sołectwa Dzikowo przebiega linia napowietrzna SN 15kV z możliwością zasilania ze stacji transformatorowej 110/145 kV (Głównej Stacji Zasilającej) GPZ „Barlinek” wyposażonej w dwa transformatory o łącznej mocy 32 MVA (2x16MVA) oraz GPZ „Mostkowo” wyposażonej w jeden transformator o mocy 16 MVA. Oświetlenie we wsi Dzikowo stanowi 11 opraw, we wsi Pustać 5 opraw.

Na obszarze miejscowości Dzikowo oraz Pustać nie istnieje sieć ciepłownicza, dominuje system lokalnych źródeł ciepła ogrzewających obiekty. Do ogrzewania stosuje się głównie kopalne paliwa stałe.

W perspektywie nie przewiduje się realizacji powszechnych systemów ciepłowniczych zdalczynnych. Z przyczyn ekonomicznych wśród najczęściej użytkowanych paliw energetycznych dominuje węgiel kamienny, miał węglowy oraz drewno. Użytkowane piece oraz paliwa nie spełniają norm proekologicznych. Przyczyniają się do zwiększenia emisji CO₂ do atmosfery. Przechodzenie na bardziej proekologiczne paliwa w chwili obecnej nie jest możliwe z powodu wysokich cen paliw uznawanych za proekologiczne oraz wysokich cen nowoczesnych instalacji grzewczych opalanych gazem bądź olejem opałowym. Kotłownie opalane biomasą wydają się rozwiązaniem zarówno oszczędnym jak i proekologicznym, jednak brak odstępu do technologii, wysokie koszty wymiany instalacji oraz względnie niska cena paliw tradycyjnych opóźnia proces przechodzenia gospodarstw domowych na inne sposoby gospodarowania energią ciepłą.

4. Ocena mocnych i słabych stron miejscowości, w której będzie realizowana operacja

<u>MOCNE STRONY SOŁECTWA</u>	<u>SŁABE STRONY SOŁECTWA</u>
POŁOŻENIE GEOGRAFICZNE I WARUNKI NATURALNE	
<ol style="list-style-type: none"> 1. Niewielka odległość do Barlinka i Lipian 2. Dostęp do dwóch dróg powiatowych 3. Dostęp do drogi wojewódzkiej 4. Malownicze Położenie na Pojezierzu Myśliborskim 5. Pozytywne warunki dla rozwoju turystyki 	<ol style="list-style-type: none"> 1. Brak bezpośredniego dostępu do wód jeziornych a tym samym rozwoju turystyki czy agroturystyki 2. Brak czynników integrujących lokalną społeczność
STREFA SPOŁECZNA	
<ol style="list-style-type: none"> 1. Wysokie wskaźniki bezpieczeństwa publicznego 2. Samowystarczalność mieszkańców wsi Pustać (brak bezrobotnych oraz osób korzystających z 	<ol style="list-style-type: none"> 1. Duże potrzeby w zakresie pomocy społecznej wsi Dzikowo 2. Zubożenie mieszkańców



opieki społecznej)	<ol style="list-style-type: none"> 3. Pogarszanie się nastrojów społecznych 4. Brak odpowiedniej oferty kulturalnej i sportowej z powodu zdegradowanej infrastruktury
INFRASTRUKTURA	
<ol style="list-style-type: none"> 1. Dostępność sieci elektroenergetycznej 2. Istnienie sieci wodociągowej 3. Istnienie przewodowych łączy TPSSA 	<ol style="list-style-type: none"> 1. Zły stan dróg, w szczególności drogi gminnej do wsi Pustać 2. Niewystarczający dostęp do szerokopasmowego Internetu 3. Zły stan infrastruktury sportowej 4. Niezadawalający stan infrastruktury mieszkalnej 5. Zły stan infrastruktury kultury 6. Brak kanalizacji 7. Brak sieci gazowej
STREFA GOSPODARCZA	
<ol style="list-style-type: none"> 1. Rozwinięte rolnictwo 	<ol style="list-style-type: none"> 1. Mała liczba przedsiębiorstw prywatnych 2. Słaby lokalny rynek pracy, nietworzący ofert zatrudnienia 3. Brak własnego kapitału 4. Niski udział sektora usług
OCHRONA ŚRODOWISKA	
<ol style="list-style-type: none"> 1. Brak gospodarczych źródeł zanieczyszczenia środowiska 	<ol style="list-style-type: none"> 1. Brak pojemników do selektywnej zbiórki odpadów 2. Brak kanalizacji deszczowej i sanitarnej 3. Konieczność poprawy stanu parku podworskiego w Dzikowie

SZANSE / KORZYŚCI	ZAGROŻENIA / STRATY
Rozwój miejscowości Dzikowo poprzez inwestycje w istniejącą infrastrukturę turystyczną (park)	Ograniczona ilość środków na modernizację infrastruktury technicznej miejscowości
Nieduża odległość do Barlinka	Nuda, brak rozrywki, sposobu i miejsca na spędzanie wolnego czasu dla dzieci i młodzieży
Poprawa bezpieczeństwa wskutek poprawy stanu drogi gminnej do wsi Pustać	Zagrożenie migracją wykształconej młodzieży do większych ośrodków i miast
Dostęp do środków pozabudżetowych na realizację zadań inwestycyjnych	Pogarszający się stan infrastruktury mieszkalnej
Możliwość rozwoju agroturystyki	



5. Opis i charakterystyka obszarów o szczególnym znaczeniu dla zaspokojenia potrzeb mieszkańców, sprzyjających nawiązywaniu kontaktów społecznych, ze względu na ich położenie oraz cechy funkcjonalno – przestrzenne

W miejscowości Dzikowo można wyróżnić kilka obszarów o szczególnym znaczeniu dla zaspokojenia potrzeb mieszkańców, sprzyjających nawiązywaniu kontaktów społecznych, ze względu na położenie oraz cechy funkcjonalno-przestrzenne.

Należą do nich:

1) Budynek świetlicy

Obecnie świetlica wiejska znajduje się w budynku, w którym mieściła się dawna szkoła podstawowa. Świetlica zajmuje jedno pomieszczenie, a reszta budynku pełni obecnie funkcję mieszkaniową. Warunki świetlicy nie zapewniają podstawowych standardów prowadzenia działań przez mieszkańców. W świetlicy brakuje zaplecza socjalnego: brak dostępu do wody, sanitariatów, kuchni, itp. W świetlicy odbywają się imprezy okolicznościowe: Dzień Kobiet, Dzień Dziecka, Spotkanie Noworoczne, zebrania wiejskie, itp.

2) Boisko sportowe

Na terenie Dzikowa znajduje się trawiaste boisko do piłki nożnej o standardowych wymiarach, z którego korzystają mieszkańcy sołectwa, w tym głównie dzieci i młodzież. Boisko wymaga remontu, w tym murawa oraz wyposażenia w elementy małej architektury: ławeczki, kosze na śmieci oraz odgradzenia od sąsiadujących z nim pól uprawnych, w tym nowych nasadzeń krzewów/drzew. Istnieje również potrzeba budowy boiska wielofunkcyjnego: np. do koszykówki, do piłki siatkowej.

3) Teren przykościelny

Jest kolejnym obszarem o szczególnym znaczeniu dla zaspokojenia potrzeb mieszkańców. To tutaj najczęściej spotykają się mieszkańcy i po mszy Świętej i dyskutują o przyszłości swojej miejscowości.

4) Park

Park jest pozostałością po okresie, w którym Dzikowo przeżywało swoją świetność. Od kilku lat teren parkowy znajduje się pod opieką sołtysa oraz członków Rady Sołectkiej. Powstrzymano kradzieże drewna, zastopowano postępującą degradację, wysprzątało teren z zalegających odpadków. Jednak kroki te, choć ważne, są niewystarczające. Konieczne jest wykonanie inwestycji, której realizacja pozwoliłaby na wykorzystywanie parku, zgodnie z przeznaczeniem. Docelowo park ma być miejscem przyjaznym zarówno dla mieszkańców Dzikowa, jak i osób przyjezdnych, także turystów. Obiekt może stać się miejscem spacerów, spotkań lokalnej społeczności oraz niezwykle cenną atrakcją turystyczną o dużym znaczeniu dla całej Gminy Barlinek.



6. Wizja rozwoju sołectwa Dzikowo – cel nadrzędny

- ✓ **Poprawa standardu życia mieszkańców poprzez stymulację rozwoju gospodarczego, w oparciu o dynamiczny rozwój Gminy Barlinek.**
- ✓ **Poprawa standardu życia poprzez podstawowe inwestycje infrastrukturalne, poprawiające bezpieczeństwo oraz stymulujące mieszkańców i turystów do różnych form aktywności.**

Działania marketingowe i promocyjne

- ✓ stymulacja w zakresie wspierania aktywności fizycznej, w tym promocja gry w piłkę nożną i siatkową
- ✓ współpraca z instytucjami gminnymi zajmującymi się sportem i marketingiem,
- ✓ promocja wsi w czasie organizowania imprez sportowych i kulturalnych, w tym festynów,
- ✓ kreowanie okolic starego młyna oraz zabytkowego kościoła jak szczególnych atrakcji turystycznych,
- ✓ wsparcie dla pracy świetlicy wiejskiej.

Poniżej przedstawiono cele strategiczne i priorytety rozwojowe w perspektywie lat 2010 – 2017 objętych programowaniem Programu Rozwoju Obszarów Wiejskich, działanie – „Odnowa i rozwój wsi” i działanie „Podstawowe usługi dla gospodarki i ludności wiejskiej” a także Osi 4 programu Leader +.

7. Arkusz planowania długoterminowego

7.1. Poprawa wizerunku centrum miejscowości

Cel ten będzie realizowany poprzez:

- ✓ opracowanie i wdrożenie programów zachęcających do dbałości o estetykę w miejscowości Dzikowo i Pustać, między innymi poprzez uczestnictwo w programach finansowanych ze środków unijnych, organizowane konkursy,
- ✓ działania na rzecz poprawy estetyki miejscowości i terenów wzdłuż najważniejszych obiektów, w tym zabytkowego kościoła, placu zabaw, parku, świetlicy wiejskiej
- ✓ działania na rzecz powstania małej architektury (kosze na śmieci, ławeczki, oświetlenie, nasadzenia, ogrodzenie itp.).

7.2. Rozwój infrastruktury na terenie miejscowości

Wskazane cele będą realizowane poprzez wsparcie następujących zagadnień:

1. poprawa warunków życia poprzez:

- poprawę stanu dróg gminnych i powiatowych,
- poprawę bezpieczeństwa osób pieszych w tym dzieci poprzez budowę chodnika czy uzupełnienia oświetlenia we wsi, montaż progów zwalniających, czy zjazdów do działek,



- podjęcie współpracy gminą i powiatem w celu pozyskania środków zewnętrznych na infrastrukturę drogową,
 - modernizacja dróg wewnętrznych do wyższego standardu,
 - instalacja dodatkowego oświetlenia ulicznego,
2. poprawę warunków świadczenia usług rekreacyjnych i kulturalnych poprzez:
- modernizację i doposażenie świetlicy wiejskiej,
 - rewitalizacja parku
 - rozbudowa placu zabaw,
 - zagospodarowanie terenów zieleni publicznej,
 - urządzenie siłowni w budynku OSP,

7.3. Podniesienie jakości kapitału ludzkiego wśród młodzieży i dorosłych

W celu zatrzymania młodzieży, spadku bezrobocia oraz wzrostu liczby działających firm prywatnych niezbędne jest stworzenie warunków do rozwoju i kształcenia. Cel ten zostanie osiągnięty poprzez:

1. Działanie na rzecz dopasowania kwalifikacji ludności do potrzeb rynku pracy w zakresie:
 - opracowania wspólnie z Powiatowym Urzędem Pracy programu szkoleń podnoszących i zmieniających kwalifikacje w zależności od ujawniających się potrzeb na rynku pracy i próby pozyskania na to środków z Programu Operacyjnego Kapitał Ludzki.
2. Wspieranie działań na rzecz poprawy jakości oświaty w zakresie:
 - stworzenia obiektów sportowych i placu zabaw,
 - modernizacja świetlicy wiejskiej,
 - utworzenie w świetlicy sali komputerowej itp.

7.4. Rozwój zaplecza sportowego w celu rozwoju sportu na poziomie lokalnym i regionalnym

Baza sportowa w każdej miejscowości jest nieodzownym elementem funkcjonowania każdej społeczności. Dlatego też przedstawiciele miejscowości Dzikowo postawili na:

- ✓ promowanie i rozwijanie wśród młodzieży i dorosłych dyscyplin sportowych takich jak: piłka siatkowa, piłka nożna i inne
- ✓ budowę, modernizację i rozbudowę obiektów,
- ✓ organizowanie rozgrywek o zasięgu gminnym i powiatowym,
- ✓ wsparcie celem utworzenia lokalnego klubu sportowego



8. Arkusz planowania krótkoterminowego

W czasie zebrania wiejskiego mieszkańcy miejscowości uczestniczący w warsztatach zgłosili do dyskusji wiele pilnych i koniecznych inwestycji, które ułatwiłyby im codzienne funkcjonowanie. Inwestycje te zostały przedstawione poniżej, jako tematy, które w miarę posiadanych środków i wsparcia pozabudżetowego będą realizowane.

Należą do nich:

lp.	nazwa inwestycji	
1	Budowa kanalizacji sanitarnej	DZIKOWO
2	Zagospodarowanie parku	
3	Budowa chodników w miejscowości	
4	Budowa ścieżki rowerowej Barlinek – Dzikowo	
5	Budowa dróg dojazdowych na pola uprawne	
6	Budowa progów zwalniających w miejscowości	
7	Uzupełnienie oświetlenia ulicznego o nowe punkty	
8	Remont istniejącego boiska do piłki nożnej wraz z wyposażeniem otoczenia w elementy małej architektury (ławeczki, kosze na śmieci, odgródzenie od strony pól uprawnych, nowe nasadzenia krzewów/drzew)	
9	Budowa boiska wielofunkcyjnego (do koszykówki, do piłki siatkowej)	
10	Remont drogi do boiska sportowego	
11	Budowa zjazdów na pola uprawne	
12	Budowa elementów małej architektury na terenie miejscowości (tablice informacyjne, ławki, kosze na śmieci itp.)	
13	Likwidacja nielegalnych wysypisk	
14	Ustawienie pojemników do selektywnej zbiórki odpadów	
15	Uzupełnienie placu zabaw o nowe elementy	
16	Dostawa i montaż elementów siłowni	
17	Uporządkowanie terenu starego cmentarza (murki, alejki, umożliwienie dokonywania nowych pochówków)	
18	Budowa przydomowych oczyszczalni ścieków	
19	Kapitałny remont Kościoła	
20	Remont i doposażenie świetlicy wiejskiej wraz z zagospodarowaniem terenu	
21	Budowa trasy „nordic Walking” Barlinek – Dzikowo - Pustać	
22	Renowacja murów przebiegających wzdłuż wsi, oddzielających w przeszłości park od wioski (mury znajdują się na działkach prywatnych)	
23	Zagospodarowanie budynku XIX wiecznej stacji kolejowej (budynek obecnie należy do PKP)	
24	Organizacja wielu imprez społecznych (Dzień Dziecka, dożynki, Mikołajki, etc.)	



1	Utworzenie miejsca do rekreacji i wypoczynku (plac zabaw, miejsce na ognisko, wiata) z przeznaczeniem zarówno dla mieszkańców i turystów	PUSTAC
2	Nasadzenia drzew wzdłuż drogi do Pustaci – odtworzenie drzewostanu mieszanego (jabłonie, grusze, wisie, śliwy, brzozy, dęby)	
3	Budowa nawierzchni asfaltowej dla drogi prowadzącej od DW nr 156 do Pustaci	
4	Umieszczenie tablic informacyjnych , oznakowań (dot. historii, szlaków turystycznych)	

źródło: dane z konsultacji społecznych

9. Opis planowanych zadań inwestycyjnych i przedsięwzięć aktywizujących społeczność lokalną w okresie, co najmniej 7 lat od przyjęcia Planu Odnowy Miejscowości, w kolejności wynikających z przyjętych priorytetów rozwoju miejscowości, z podaniem szacunkowych kosztów ich realizacji

Położenie miejscowości oraz jej rolniczy charakter sprawiają, że raczej niemożliwy jest rozwój w kierunku stricte industrialnym. Po dokonaniu analizy zasobów miejscowości można dojść do wniosku, że wieś zachowa swój rolniczy charakter, przy stopniowym umacnianiu się sektora usług, w tym usług turystycznych. Konieczne są jednak inwestycje, które poprawią jakość życia mieszkańców.

Drugi zakres niezbędnych inwestycji tworzą inwestycje poprawiające infrastrukturę kulturalną, sportową i rekreacyjną. Pozwoli to na zaspokojenie potrzeb mieszkańców oraz potencjalnych turystów w zakresie zagospodarowania czasu po zakończeniu dnia pracy zawodowej, bądź w przypadku dzieci i młodzieży w czasie wolnym od zajęć szkolnych.

W celu realizacji powyższych założeń należałoby podjąć następujące działania:

- Przygotować koncepcję rozwoju miejscowości i omówić ją z mieszkańcami.
- Przygotować dokumentację projektowo – aplikacyjną i składać wnioski do różnych funduszy, także unijnych.
- Przeprowadzić wskazane inwestycje – m.in. zmodernizować i doposażyć świetlicę, wybudować chodnik, kanalizację czy też zrewitalizować park.
- Wybudować zaplecze dla boisk sportowych, rozbudować plac zabaw itd., dać tym samym „zielone światło” dla rozwoju organizacji społeczno – sportowych.

Poniżej przedstawiono zestawienie tylko tych inwestycji, które Gmina, instytucje kultury, organizacje pozarządowe składać będą mogły w ramach Programu Rozwoju Obszarów Wiejskich, działanie „Odnowa i rozwój wsi” lub „Podstawowe usługi dla ludności wiejskiej” czy też osi 4 programu – LEADER +.



Zestawienie ogólne planowanych zadań, kosztów i czasu ich realizacji:

LP.	CHARAKTER ZADANIA	SZACUNKOWA WARTOŚĆ	ROK REALIZACJI
1	Rozbudowa oraz zmiana sposobu użytkowania budynku usługowego na świetlicę wiejską wraz z zagospodarowaniem terenu + wyposażenie świetlicy wiejskiej	370 000, 00 zł	III kw. 2011 – IV kw. 2012
2	Zagospodarowanie terenu parku wiejskiego w Dzikowie	653 000, 00 zł	I kw. - IV kw. 2013

źródło: Urząd Miejski w Barlinku

W zależności od przygotowanej dokumentacji technicznej i kosztorysowej Gmina Barlinek będzie starała się o pozyskanie dofinansowania ze środków zewnętrznych – Programu Rozwoju Obszarów Wiejskich, Regionalnego Programu Operacyjnego Województwa Zachodniopomorskiego lub innych możliwych. Wartość dofinansowania uzależniona będzie od szczegółowych kryteriów programowych.

Projekt nr 1 na rok 2011 - 2012

Zadaniem priorytetowym nr 1, przewidzianym do realizacji w ramach Programu Rozwoju Obszarów Wiejskich jest „**Remont i doposażenie świetlicy wiejskiej wraz z zagospodarowaniem terenu**”.

Budynek będący przedmiotem opracowania w chwili obecnej nie pełni żadnej funkcji, w praktyce nie jest wykorzystywany. W praktyce niszczeje. Obiekt lokalizujący się na działce nr 41/3 został wybudowany w latach siedemdziesiątych XX wieku jako budynek usługowy na planie prostokąta. Fundamenty wykonano, jako betonowe monolityczne, ściany murowane z gazobetonu i bloczków betonowych. Stropodach jest żelbetowy, prefabrykowany, posadzki betonowe.

Wg planów inwestora, budynek usługowy zostanie adoptowany i rozbudowany celem pełnienia funkcji świetlicy wiejskiej dla sołectwa Dzikowo. Wykonane zostaną niezbędne instalacje: c.o., wod-kan. i instalacja elektryczna. Wody deszczowe z obiektów odprowadzone będą powierzchniowo do otaczającego budynek terenu. Przy działce inwestora, na działce nr 41/4, znajduje się plac utwardzony do ustawienia kontenera blaszanego służącego do gromadzenia odpadów stałych. Projektuje się wykonanie następujących robót budowlanych:

- wykonanie izolacji fundamentów istniejących, jak również wykonanie nowych fundamentów i ich izolację,
- wykonanie nowych posadzek,
- wykonanie nowych ścian działowych i nośnych,
- wykonanie nowego dachu nad częścią rozbudowywaną,
- wykonanie nowej instalacji elektrycznej, nowej instalacji C.O. i C.W.O
- wykonanie tynków, instalację nowej stolarki itd.



W chwili obecnej powierzchnia zabudowy wynosi 95,74 m², powierzchnia użytkowa 71,55 m² a kubatura - ok. 325,52 m³. Po realizacji inwestycji powierzchnia zabudowy osiągnie 211,65 m², powierzchnia użytkowa 108,54 m² a kubatura - ok. 619,52 m³.

W ramach inwestycji planuje się także wykonanie podjazdu dla osób niepełnosprawnych ze spadkiem 8 % oraz szorstką nawierzchnią oraz budowę tarasu. Teren zostanie ogrodzony za pomocą siatki ocynkowanej. Projekt zakłada także odpowiednie wyposażenie obiektu świetlicy.

Cel:

Celem planowanego projektu będzie poprawa warunków kulturalnych mieszkańców miejscowości Dzikowo poprzez remont i wyposażenie świetlicy wiejskiej wraz z zagospodarowaniem terenu oraz tym samym dostęp do lepszej jakościowo infrastruktury społecznej. Powstała baza stanie się także odpowiednim miejscem do realizacji imprez kulturalnych i zacieśniania kontaktów międzyludzkich.

Przeznaczenie:

Poprawa jakości i dostępności do lepszej jakościowo infrastruktury społecznej.

Poprawa estetyki wsi

Mobilizacja lokalnej społeczności

Kwota końcowa i wskazanie źródła jej pozyskania:

Całkowity, łączny koszt realizacji zadania wynosi 370 000, 00 zł.

Planuje się że część środków pochodzić będzie z Programu Rozwoju Obszarów Wiejskich – działanie „Odnowa i rozwój wsi” lub Leader + oraz ze środków własnych Gminy Barlinek.

Harmonogram realizacji:

Harmonogram realizacji inwestycji to rok 2011 i 2012.

lp.	rodzaje robót	wartość robót brutto	realizacja
1.	Roboty budowlane (naprawa dachu, stolarka okienna i drzwiowa, posadzki, elewacja, tynki, malowanie, roboty zewnętrzna, itp.)	270 000, 00	III kw. 2011 - IV kw. 2012 r.
2.	Roboty sanitarne (instalacja CO, wod.-kan., osadnik ścieków)	42 000, 00	
3.	Roboty elektryczne	10 000, 00	
4.	Wyposażenie świetlicy wiejskiej (meble, sprzęt AGD, RTV, komputerowy, multimedialny, nagłaśniający, inne)	48 000,00	
RAZEM :		370 000, 00	

źródło: Urząd Miejski w Barlinku



Projekt nr 2 na rok 2013

Zadaniem priorytetowym nr 2, przewidzianym do realizacji w ramach Programu Rozwoju Obszarów Wiejskich jest „Zagospodarowanie terenu parku wiejskiego w Dzikowie”.

Największym atrybutem sołectwa Dzikowo jest stary park o powierzchni ponad 10 ha.

Pierwotnie barokowy park został utworzony w XVII wieku, następnie na początku XIX wieku został przebudowany na naturalistyczny. Powierzchnia parku jest falista. Wysokie wzniesienie we wschodniej i środkowej części parku opada stromo ku nisko położonej części przy stawie. Natomiast w części północnej parku – z polaną – spadek terenu jest łagodny. W parku znajduje się zbiornik wodny – podłużny staw zajmujący nieckowate zagłębienie terenu zasilany przez wody płynące z kierunku południowo – wschodniego z pobliskich stawów leśnych i odpływające rowami melioracyjnymi w kierunku północno – zachodnim. Innym źródłem zasilania stawu są wody źródłowe i wody opadowe. Po północnej stronie parku znajdują się ruiny pałacu. Park gromadzi bardzo wiele cennych drzewostanów, które są szczególnie cenne, gdyż stanowią bardzo interesujący i stosunkowo rzadki „system”.

Teren parku, który docelowo zostanie wpisany do rejestru zabytków stanowi bardzo znaczącą atrakcję zarówno dla miejscowości Dzikowo, jak i dla całej Gminy Barlinek. Park jest miejscem o dużym potencjale dla ruchu turystycznego bezpośredniego, bądź też ruchu turystycznego o charakterze pośrednim. Ruch pośredni dotyczy możliwości „wpięcia” zwiedzania parku do różnych form turystyki aktywnej. Dlatego też ważne jest włączenie Dzikowa do istniejącego systemu ścieżek rowerowych, ścieżek „nordic Walking” itp. Istotnym być może także nawiązanie współpracy z dyrekcją powszechnie rozpoznawalnego Ogrodu Dendrologicznego w Przelewicach, który jest odległy od Dzikowa zaledwie o 18 kilometrów. Naturalistyczny, wielkoobszarowy park w Dzikowie z pewnością stanowiłby cenne uzupełnienie dla przelewickiego ogrodu.

Park może też stanowić miejsce rekreacji mieszkańców sołectwa Dzikowo a także mieszkańców całej Gminy Barlinek. Istotną przeszkodę stanowi jednak zły stan parku, który wymaga szybkiego podjęcia działań o charakterze inwestycyjnym zmierzających także do zagospodarowania terenu, dzięki czemu teren nabierze cech użytkowych. Tym samym zaniedbany obiekt stanie się przyjezdny dla odwiedzających go osób.

Główny celem projektu zagospodarowania tego terenu jest stworzenie miejsca atrakcyjnego dla integracji społecznej oraz zwiększenie wartości turystycznej Dzikowa. Dostosowanie do nowych rozwiązań, pielęgnacja istniejącej roślinności oraz wprowadzenie nowych gatunków roślin.



Teren ma charakter parkowy i narzuca nam określone formy zagospodarowania stąd projektowane miejsca integracji-spotkań w postaci wiaty oraz boiska do siatkówki oraz inne formy zieleni i elementy małej architektury – ławki parkowe oraz śmietniki.

Teren także jest miejscem historycznym i reprezentacyjnym. Wewnątrz parku znajduje się ciek wodny – zaniedbany staw, stąd projektowany pomost drewniany usytuowany w swoim historycznym położeniu, z którego rozpościerał się będzie widok na północne zbocze parku.

Zadania związane z zagospodarowaniem parku w Dzikowie skupiać się będą na częściowym przywróceniu dawnego układu kompozycyjnego ścieżek, adaptacji współczesnych oraz na poprawie stanu istniejących dróg komunikacyjnych. Ze względu na duży obszar parku i zróżnicowane ukształtowanie terenu, ścieżki spacerowe łączyć mają ze sobą miejsca o wysokich walorach widokowych i rekreacyjnych (miejsca wypoczynku). Miejsca te zostaną atrakcyjnie wkomponowane w teren i wyposażone w ławki i inne elementy małej architektury. W projekcie wybrano lokalizację ławek parkowych - elementów małej architektury, przy których powinny znaleźć się kosze na śmieci, dopasowane charakterem do detali architektonicznych i pozostałych elementów małej architektury. Miejsca pamiątkowe tj. gruzy po pałacu i grobowiec rodzinny, zostaną wyeksponowane i oznaczone tablicami. Również projektowane wejścia do parku zostaną zaopatrzone w tablice informacyjne

Odbudowany zostanie jeden z ceglanych murków na historycznym mostku w południowej części parku oraz odsłonięty z warstwy ziemi odcinek zachowanego bruku prowadzącego do wspomnianego mostku. Część granic parku podkreślać i zabezpieczać będą nasadzenia szpalerowe i żywopłoty ze starannie dobranym składem gatunkowym roślin. Elementy stalowo-betonowe i kamienie, będą wprowadzone dodatkowo w newralgiczne miejsca na obrzeżach parku.

W północno-zachodnim krańcu polany parkowej zostanie wybudowana drewniana wiatka do celów rekreacyjnych i spotkań kulturalnych, a przed nią usytuowane miejsce na ognisko. Lokalizacja i architektura wiaty nie pogorszy walorów krajobrazowych tej części parku a jednocześnie umożliwi lepszą obsługę imprez z uwagi na bliskość drogi komunikacyjnej w północnej części dawnego założenia pałacowo-gospodarczego (dojazd od dziedzica dawnego folwarku).

Odbudowany zostanie mostek na stawie łączący wschodnią i zachodnią stronę parku. Z uwagi na brak danych na temat architektury istniejącego tu niegdyś mostku – jego budowa oparta zostanie na współczesnych trendach projektowych i dostosowana do warunków terenowych.

Istniejące i zaniedbane boisko siatkówki położone w obniżeniu polany, zostanie przesunięte i obrócone w sposób uwzględniający warunki oświetleniowe oraz subtelnie wkomponowane w teren.

Zamierzona jest stała pielęgnacja powierzchni ściółki parkowej. Systematyczne i planowe wykaszanie zarośli zielnych i samosiewów jest niezbędnym zadaniem w procesie kształtowania atrakcyjnego wizerunku parku w Dzikowie.



Nasadzenia nowych drzew i krzewów odbędą się w oparciu o waloryzację istniejącego drzewostanu i mają za zadanie stworzyć spójną, przestrzenną kompozycję przyrodniczą parku o dużych walorach krajobrazowych. Szata roślinna zostanie dodatkowo wzbogacona o gatunki pnące oraz byliny i krzewinki w różnych formach aranżacji.

Cel przedsięwzięcia:

Celem przedsięwzięcia jest odnowa zabytkowego parku w Dzikowie poprzez dokonanie szeregu prac rewitalizacyjnych. Inwestycja ma wpłynąć na poprawę warunków funkcjonowania lokalnej społeczności oraz stworzenie miejsca przyjaznego turystom i mieszkańcom. Odnowiony park stanie się także miejscem organizacji imprez plenerowych szczególnie w okresie letnim.

Kwota końcowa i wskazanie źródła jej pozyskania:

Całkowity, łączny koszt realizacji zadania wynosi 653 000, 00 zł.

Planuje się że część środków pochodzić będzie z będzie z Programu Rozwoju Obszarów Wiejskich – działanie „Odnowa i rozwój wsi” oraz Leader + lub Regionalnego Programu Operacyjnego Województwa Zachodniopomorskiego. Środki stanowiące wkład własny pochodzić będą z budżetu gminy.

Harmonogram realizacji:

Harmonogram realizacji inwestycji to rok 2013

lp.	rodzaje robót	wartość robót	realizacja
1	Wykonanie pomostu drewnianego w zakresie: - wbicia pali drewnianych - montażu dźwigarów poprzecznych - montażu dźwigarów podłużnych - wykonania poszycia pomostu z desek - wykonania balustrady drewnianej - zaimpregnowania drewna	15 000, 00	2013 rok
2	Wykonanie wiaty drewnianej w zakresie: - wykonania posadzki wiaty z polbruku na poddyspce - wykonania konstrukcji drewnianej dachu wiaty - montażu balustrad - wykonania pokrycia dachu wiaty z dachówki bitumicznej - wykonania obróbek blacharskich dachu - zaimpregnowania konstrukcji drewnianej	38 000, 00	
3	Zagospodarowanie parku w zakresie: - wykonania wycinki drzew - wykonania nasadzeń drzew i krzewów - montażu małej architektury - wykonania chodników i dróg dojazdowych - wykonania robót towarzyszących	600 000, 00	
RAZEM :		653 000, 00	

źródło: Urząd Miejski w Barlinku



10. Zarządzanie

Jednostką odpowiedzialną za realizację całego Planu Odnowy Sołectwa Dzikowo jest nieformalna Grupa Odnowy Miejscowości, w skład, której weszli członkowie Rady Miejskiej z Panem Burmistrzem Zygmuntem Siarkiewiczem na czele oraz przedstawiciele Urzędu Miejskiego, członkowie Rady Sołectkiej i zgłoszeni mieszkańcy miejscowości.

11. Zgodność Planu Odnowy Sołectwa z dokumentami wyższego rzędu

Zapisy zawarte w Planie Odnowy Sołectwa Dzikowo spełniają warunek zgodności z zapisami zawartymi w dokumentach dotyczących rozwoju gminy „Strategią Rozwoju”, dokumentami powiatu i województwa oraz zapisami Narodowego Planu Rozwoju na lata 2007 - 2013. Ponadto Plan Odnowy jest zgodny z celami Programu Rozwoju Obszarów Wiejskich, działanie – „Odnowa i rozwój wsi”, a także działaniem „Podstawowe usługi dla gospodarki i ludności wiejskiej” czy Leader +.



Cele i zadania określone w Planie Odnowy Sołectwa Dzikowo są wewnętrznie zgodne, a ich osiągnięcie i realizacja nie powoduje negatywnych skutków dla osiągnięcia celów i realizacji zadań strategii wyższego rzędu. Niektóre z zapisanych celów i zadań mogą być realizowane przy wykorzystaniu wsparcia

jednostek administracyjnych gminy i wyższego szczebla. Te ostatnie, bowiem posiadają w swoich dokumentach zapisy, których realizacja wywoła pozytywne efekty dla rozwoju miejscowości Dzikowo i Pustać. Taki zapis Planu pozwolił na osiągnięcie integracji polityki kształtowania rozwoju gospodarczego na szczeblu, gminnym, powiatowym i wojewódzkim.

źródło zdjęć:

- ECD (strona 3, 5, 7, 8, 18,19, 33)
- Urząd Miejski w Barlinku (strona 6, 14, 15, 16, 17)