








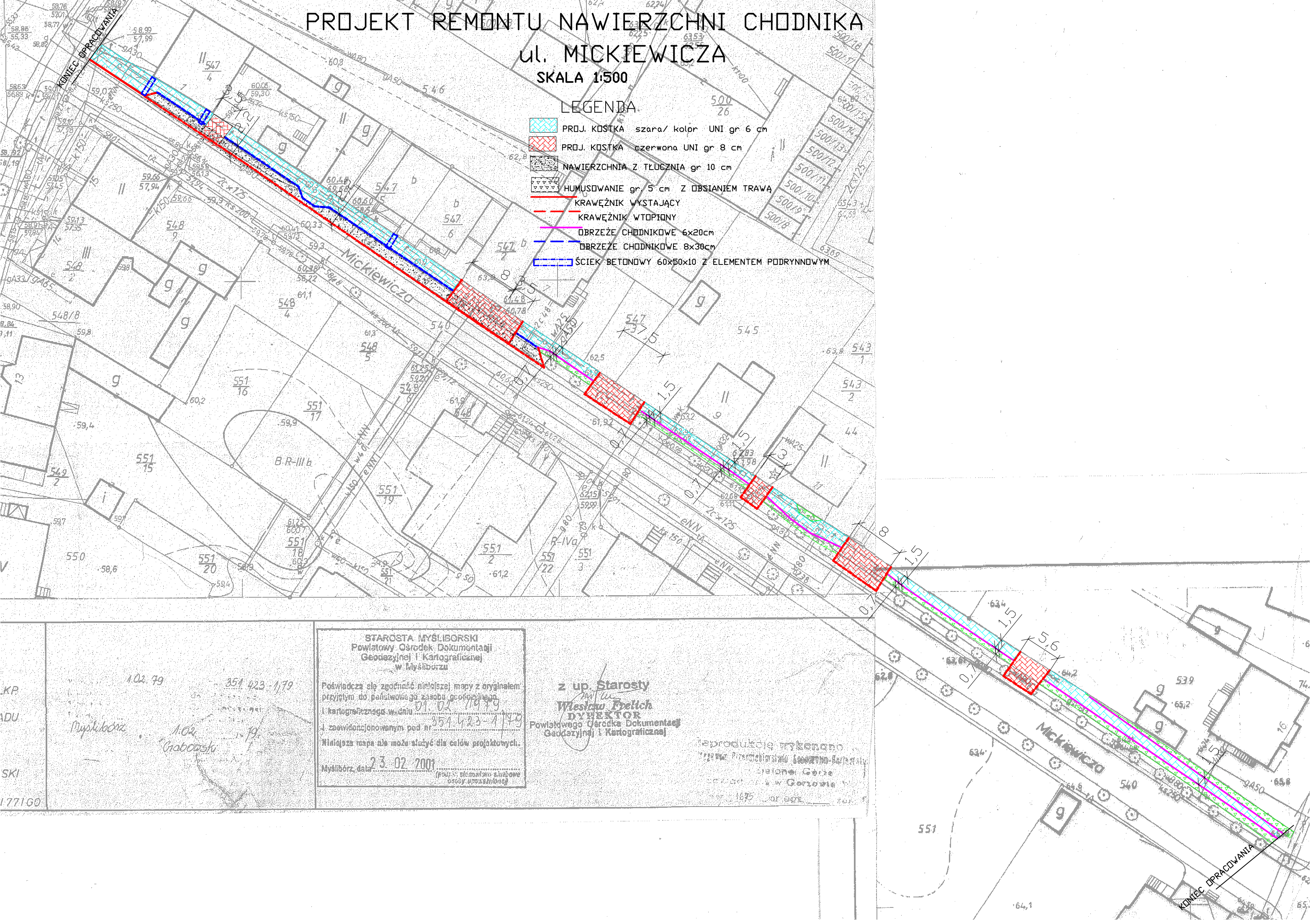


PROJEKT REMONTU NAWIERZCHNI CHODNIKA ul. MICKIEWICZA SKALA 1:500

LEGENDA

-  PRJ. KOSTKA szara/ kolor UNI gr 6 cm
-  PRJ. KOSTKA czerwona UNI gr 8 cm
-  NAWIERZCHNIA Z TŁUCZNI gr 10 cm
-  HUMUSOWANIE gr 5 cm Z OBSIANIEM TRAWĄ
-  KRAWĘŻNIK WYSTAJĄCY
-  KRAWĘŻNIK WTOPIONY
-  OBRZEŻE CHODNIKOWE 6x20cm
-  OBRZEŻE CHODNIKOWE 8x30cm
-  ŚCIEK BETONOWY 60x50x10 Z ELEMENTEM PODRYNNOWYM



STAROSTA MYSLIBORSKI
Powiatowy Ośrodek Dokumentacji
Geodezyjnej i Kartograficznej
w Mysliborzu

Poświadczam, że zgodność niniejszej mapy z oryginałem
przyjętym do państwowego zasobu geodezyjnego
i kartograficznego w dniu 01.02.2001 r.
i zaświadczoną pod nr 351.423-1/19

Niniejsza mapa nie może służyć do celów projektowych.

Myslibórz, data 23.02.2001

z up. Starosty
Myslibórz
Wiesław Fylich
DYREKTOR
Powiatowego Ośrodka Dokumentacji
Geodezyjnej i Kartograficznej

Reprodukcja wykonana
Przedsiębiorstwo Geodezyjno-Kartograficzne
Geodezyjne i Kartograficzne
ul. Górska 1675

KP
ADU
SKI
177160

1.02.79
351.423-1/19
Myslibórz
1.02.19
Grabowski