

**AUTORSKA PRACOWNIA PROJEKTOWA**  
*mgr inż. arch Anna Borkowska - Koniewicz*

NIP: 955-112-02-88

70-310 Szczecin  
al. Piastów 50a p. 406  
tel. (091) 449-45-67

**PROJEKT**  
**ARCHITEKTONICZNO-BUDOWLANY**  
**KONCEPCJA**

**OBIEKT:** Odnowienie-remont miejsca pamięci we wsi Dziedzice - pomnik  
Woldenberczyków.

**ADRES:** dz. nr ew. gr. 19, ob. Dziedzice, gmina Barlinek – cmentarz.

**INWESTOR:** Gmina Barlinek.

**BRANŻA:** ARCHITEKTURA

**PROJEKTANT:** mgr inż. arch. Anna Borkowska – Koniewicz

- Uprawnienia budowlane Nr 246/Sz/86 w specjalności architektonicznej bez ograniczeń,
- Zaświadczenie WKZ Nr 128
- ZP-0288.

**Uzgodnień z Urzędem Wojewódzkim w Szczecinie oraz Rada Ochrony Pamięci Walk i Męczeństwa w Warszawie i związanych z nimi modyfikacji projektu pierwotnego dokonał pracownik UM Barlinka:**

Edward Burakowski .....

INSPEKTOR  
*Edward Burakowski*

Szczecin, Wrzesień 2007 r.

## OPIS TECHNICZNY

Do projektu: Remont pomnika wojennego / koncepcja.

### PODSTAWA OPRACOWANIA.

1. Zlecenie inwestora.
2. Wstępne ustalenia.
3. Opis istniejącego terenu.
4. Dokumentacja fotograficzna.
5. Warunki techniczne, normy.

### 1.0. PRZEDMIOT I ZAKRES INWESTYCJI.

1.1 Przedmiotem inwestycji jest remont nawierzchni i elementów małej architektury pomnika wojennego na cmentarzu w Dziedzicach.

1.2 Zakres inwestycji dotyczy również uporządkowania docelowego całego istniejącego terenu: remont nawierzchni schodów, przemurowanie murków, słupków, obudowa pomnika.

#### 1.3 Część fotograficzna

Rys Nr 1 Stan istniejący 1:50

Rys Nr 2 Projekt 1:50

### 2.0 OPIS LOKALIZACJI.

#### 2.1 Położenie.

Pomnik wojenny stanowi obudowę dla zbiorowej mogiły z okresu II wojny światowej.

Pomnik jest zlokalizowany na skraju cmentarza w m. Dziedzice dz. nr ew. gr. 19,

obręb Dziedzice, gmina Barlinek, przy drodze prowadzącej z Mostkowa do Jesionowa.

Wejście na teren pomnika jest bezpośrednio z chodnika.

#### 2.2 Stan istniejący

Pomnik składa się z 3 części:

a) część wejściowa z dwoma bocznymi „skrzydłami” – mury o wys. 2,0 m z fałdowaną fakturą betonu z kamykami (+) dwa miecze; 3 stopnie wejściowe i 2 słupki z łańcuchami.

- b) część środkowa – obudowa mogiły z niskim murkiem wokół i „krzyżami” leżącymi; dwie tablice pamiątkowe: jedna od frontu (mała) z dwoma bocznymi krzyżykami oraz druga (duża) z tyłu na cokole skośnym (od 0,5 – 1,5 m)
- c) części boczne – w formie dwóch bocznych wznoszących się płaszczyzn z pasami (z kolorowych kamyków) i bocznymi słupkami o wys. Ok. 2,0 m (+) łańcuchy.

Całość stanowi monument o nachyleniu od 0,3 – 1,1 m z okładziną z drobnych kamyków w 3 kolorach. Wymiary ok. 7,5 – 8,0 m.

### 2.3. Stan techniczny.

Obiekt jest obecnie w złym stanie, nawierzchnia z kamyków zniszczona, krawędzie stopni spękanie i warstwa betonu miejscowo skruszona.

Nierówności nawierzchni i faktura drobnych kamyków powoduje zamakanie i odpadanie warstwy wykończeniowej (stojąca woda opadowa).

### 2.4. Wnioski

Obudowa wszystkich elementów (murki cokoły) koszulką betonową zbrojoną wykonaną z betonu wodoodpornego oraz wymiana słupków na żeliwne.

## **3.0. PROJEKT ZAGOSPODAROWANIA**

### 3.1 Nawierzchnie

Zaprojektowano nawierzchnię z płyt granitowych o wymiarach 40cm x 40 cm, uzupełnionych drobną kostką brukową.

### 3.2. Schodki.

3 stopnie z krawężnikiem szer. 6,0 cm granitowym i wypełnieniem drobną kostką brukową.

### 3.3. Murki.

Zaprojektowano wykonanie obudowy bocznej jako murków z cegły klinkierowej.

### 3.4. Słupki.

Zaprojektowano żeliwne słupki boczne (ok. 0,20 m x 0,20 m – wys. 0,6 m) ustawione „gęsto” w odległości 1,25 m, tworzące niską balustradę z łańcuchem.


## 4.0. UWAGI

4.1. Realizację można etapować z uwzględnieniem części środkowej i bocznych.

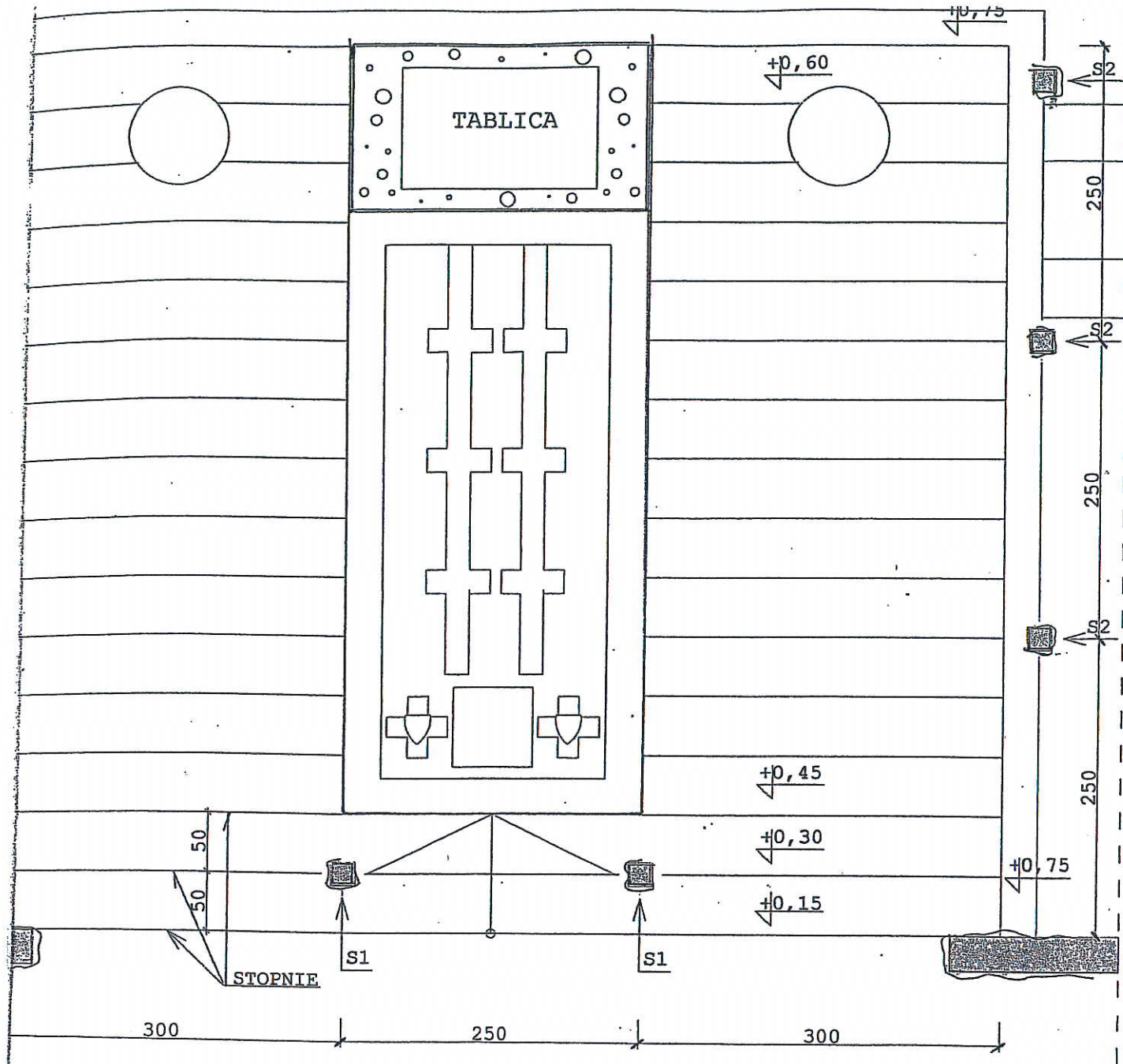
4.2. Wprowadzono korekty zgodnie z pismem Znak: PS.6.UM-5018/167a/07 z dnia 21

września 2007 r. Zachodniopomorskiego Urzędu Wojewódzkiego. mgr inż. arch. Anna Borkowska-Koniewicz

ZP-0288 upr. bud. 246/Sz/86  
70-795 Szczecin, ul. Lisia 13





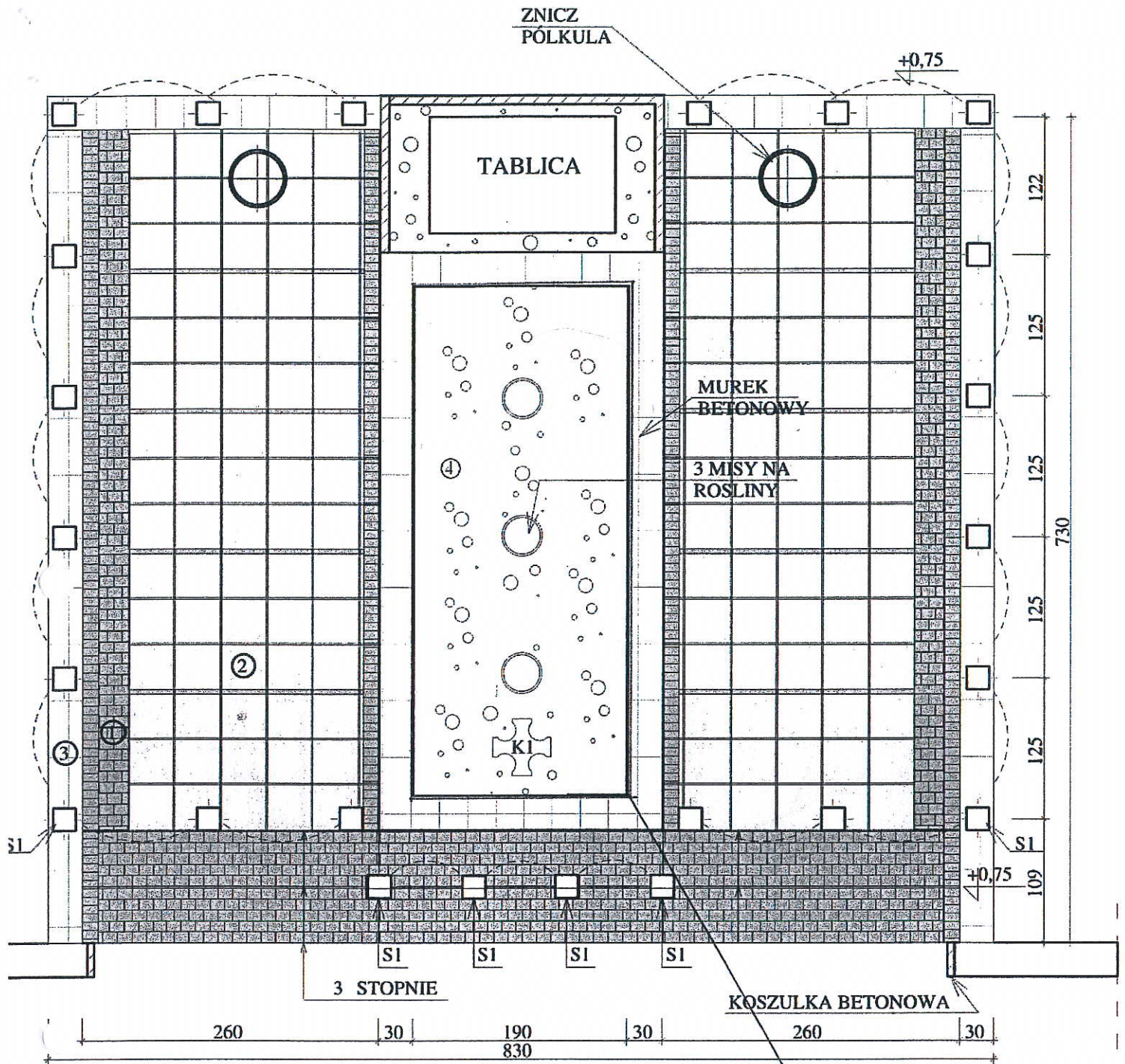


## SCHEMAT

AUTORSKA  
PRACOWNIA PROJEKTOWA  
mgr inż. arch. Anna Borkowska - Koniewicz  
al. Piastów 50 a, pok. 406, tel. 49-45-67  
Szczecin

OBIEKT:	REMONT POMNIKA		
ADRES:	DZIEDZICE CMENTARZ		
STADIUM:	KONCEPCJA		
INWESTOR:	UM i GM BARLINEK		
PROJEKT.:	MGR INŻ. ARCH. ANNA BORKOWSKA KONIEWICZ NR UPR. 246/Sz/86	PODPIS <i>[Signature]</i>	
OPRACOWAŁ:	MGR INŻ. ARCH. KATARZYNA NOWARA	Podpis <i>[Signature]</i>	
DATA:	SKALA	RYСУNEK:	NR RYSUNKU
08.2006	1:50	STAN ISTNIEJĄCY	1





# SCHEMAT 1:50 ZAGOSPODAROWANIE

## NAWIERZCHNIE:

- ① DROBNA KOSTKA BRUKOWA-CIEMNOSZARA
- ② PLYTY GRANITOWE 40x40-JASNOSZARE
- ③ MUREK, CEGLA KLINKIER - SIENA PALONA
- ④ ZWIR PŁUKANY -JASNY

S1 -SLUP 20x20cm H=60cm

KI - KRZYŻ VIRTUTI MILITARI

ZMIANY

INSPEKTOR  
Edward Burakowski  
Urząd Miejski w Barlinie  
74-820 Barlinek  
Referat  
Gospodarki Mieniem Komunalnym  
i Ochrony Środowiska

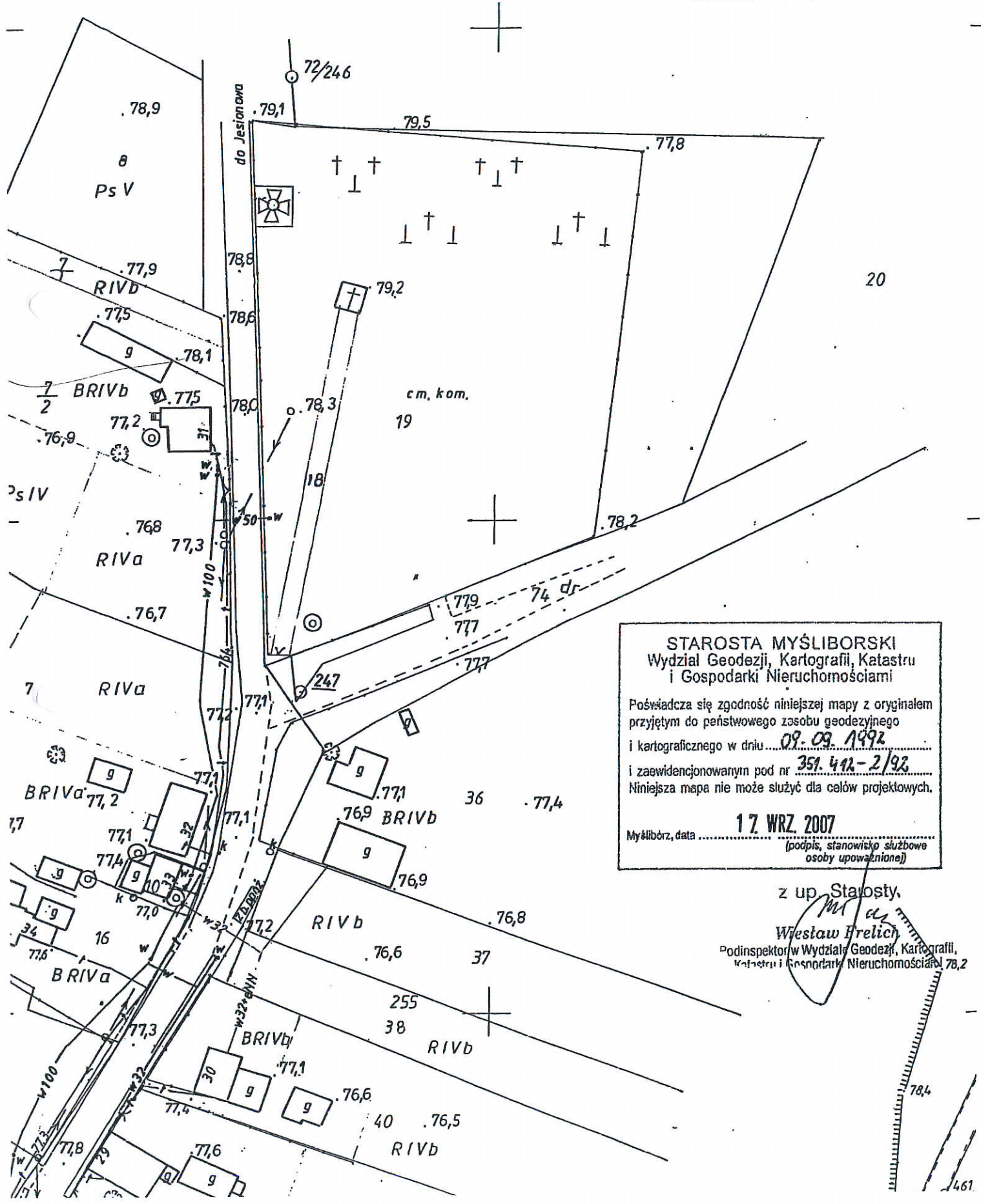
OBIEKT:	REMONT POMNIKA
ADRES:	DZIEDZICE CMENTARZ
STADIUM:	KONCEPCJA/WERSJA 4
INWESTOR:	UM i GM BARLINEK
PROJEKT.:	MGR INZ.ARCH.ANNA BORKOWSKA PODPIS KONIEWICZ NR UPR.246/Sz/86
OPRACOWAŁ	MGR INZ.ARCH.KATARZYNA NOWARA
DATA:	SKALA RYSUNEK: NR RYSUNKU
09.2007	1:50 PROJEKT WERSJA 4 5



Nazwa: BARLINEK  
 Miejscowość: DZIEDZICE  
 Skala: 1:1000

i Kartograficzne (t.j. Dz. U. 2000 r. Nr 100, poz. 1086, ze zm.)  
 rozpowszechnianie, rozprowadzanie oraz reprodukcowanie w celu  
 rozpowszechniania i rozprowadzania niniejszej mapy wymaga  
 zezwolenia Starosty Myśliborskiego

Na podstawie § 86 ust. 1 rozporządzenia  
 Ministra Rozwoju Regionalnego i Budownictwa z dnia  
 29.03.2001 r. w sprawie ewidencji gruntów i budynków  
 (Dz.U. Nr 38 poz. 454), informuję, że dane nie spełniają  
 wymagań określonych w rozporządzeniu oraz obowiązujących  
 standardów technicznych.



**STAROSTA MYŚLIBORSKI**  
 Wydział Geodezji, Kartografii, Katastru  
 i Gospodarki Nieruchomościami

Poświadczam zgodność niniejszej mapy z oryginałem  
 przyjętym do państwowego zasobu geodezyjnego  
 i kartograficznego w dniu 09.09.1992  
 i zaewidencjonowanym pod nr 351.442-2/92  
 Niniejsza mapa nie może służyć dla celów projektowych.

Myślibórz, data 17 WRZ 2007  
 (podpis, stanowisko służbowe  
 osoby upoważnionej)

z up. Starosty,  
**Wiesław Frelich**  
 Podinspektor w Wydziale Geodezji, Kartografii,  
 Katastru i Gospodarki Nieruchomości