

02024

Niniejszy PROJEKT BUDOWLANY

stanowi załącznik Nr 1

do POZWOLENIA NA BUDOWĘ Nr 228/2008

z dnia 23.06.08 znak: AAB.7351-228/08

wydanego przez: STAROSTWO POWIATOWE

w MYŚLIBORZU

Wydział Administracji

Architektoniczno-Budowlanej

ul. Sławkina 15, 74-300 Myślibórz

tel./fax 085 745 84 32

Z up. Starosty

Teresa Bukalarczyk

Naczelnik Wydziału Administracji

Architektoniczno-Budowlanej

PROJEKT BUDOWLANY

BRANŻA:	ELEKTRYCZNA		ZLECENIE:	
TEMAT:	BUDOWA LINII OŚWIETLENIA DROGOWEGO W MIEJSCOWOŚCI ŻYDOWO			
ADRES:	Żydowo gm. Barlinek Obejmująca działki nr 137, 147/1, 67/4 – obręb Żydowo.			
INWESTOR:	Miasto i Gmina Barlinek ul. Niepodległości 20, 74-320 Barlinek			
	IMIĘ I NAZWISKO	NR UPRAWNIENI	DATA	PODPIS
PROJEKTOWAŁ:	mgr inż. Rafał Frieske <small>upr. budowlane do projektowania w specjalności instalacyjnej w zakresie sieci, instalacji i urządzeń elektrycznych i elektroenergetycznych</small>	LBS/0010/ POOE/06	16.05.2008	<i>mgr inż. Rafał Frieske</i> <small>uprawnienia budowlane do projektowania bez ograniczeń w specjalności instalacyjnej w zakresie sieci, instalacji i urządzeń elektrycznych i elektroenergetycznych Nr ewid. LBS/0010/POOE/06</small>
SPRAWDZIŁ:	mgr inż. Grzegorz Dąbski <small>upr. budowlane do projektowania bez ograniczeń w specjalności instalacyjnej w zakresie sieci, instalacji i urządzeń elektrycznych i elektroenergetycznych</small>	ZAP/0069 /POOE/05	16.05.2008	<i>mgr inż. Grzegorz Dąbski</i> <small>uprawnienia budowlane do projektowania bez ograniczeń w specjalności instalacyjnej w zakresie sieci, instalacji i urządzeń elektrycznych i elektroenergetycznych Nr ewid. ZAP/0069/POOE/05</small>
			Teczka nr:	Egz. Nr:
				4

UWAGA:

Zawartość opracowania na stronie nr 2.

Barlinek MAJ 2008r.

SPIS TREŚCI - ZAWARTOŚĆ TECZKI

I. Opis techniczny

1.0. Podstawa opracowania	str. 3
2.0. Przedmiot i zakres opracowania	str. 3
3.0. Dane elektroenergetyczne obiektu.....	str. 3
4.0. Opis linii oświetlenia drogowego	str. 4
5.0. Opis budowy linii oświetleniowej	str. 4
6.0. Ochrona od porażen prądem elektrycznym	str. 4
7.0. Uwagi końcowe	str. 5
8.0. Wyszczególnienie oprav oświetleniowych.....	str. 5
9.0. Obliczenia techniczne.....	str. 5
10.0. Bezpieczeństwo i ochrona zdrowia w procesie budowy w branży elektroenergetycznej	str. 8

II. Wykaz rysunków

Rys.E1. Plan zagospodarowania terenu – oświetlenie drogowe	str. 10
Rys.E2. Schemat ideowy oprav oświetleniowych.....	str. 11

III. Uzgodnienia – załączniki prawne

1. Warunki przyłączenia nr RD2/DZ/HW/4628/07 z dnia 29.08.2007 r.	str. 12
2. Decyzja o ustaleniu lokalizacji inwestycji celu publicznego nr 158/07 z dnia 18.10.2007.....	str. 13
3. Opinia ZUD NR 383/2007 z dnia 22.11.2007.....	str. 16
4. Pismo UMiG Barlinek znak RI-II-5544/24/08 z dnia 07.05.2008	str. 19
5. Pismo Nadleśnictwa Barlinek znak Zn.Sr.ZG-2126/63/08 z dnia 11.04.2008.....	str. 21
6. Oświadczenie Pana Marka Ostrowskiego z dnia 09.05.2008.....	str. 22
7. Postanowienie Zachodniopomorskiego Wojewódzkiego Konserwatora Zabytków znak. ZN-422/30/AR/2008 z dnia 12.05.2008	str. 23
8. Oświadczenie Projektanta	str. 25
9. Uprawnienia Projektanta	str. 26
10. Przynależność do Izby Inżynierów Projektanta	str. 27
11. Oświadczenie Sprawdzającego	str. 28
12. Uprawnienia Sprawdzającego	str. 29
13. Przynależność do Izby Inżynierów Sprawdzającego.....	str. 30

OPIS TECHNICZNY

1.0. PODSTAWA OPRACOWANIA

- 1.1. Umowa z Inwestorem
- 1.2. Warunki przyłączenia wydane przez RD Dębno nr RD2/DZ/HW/4628/07 z dnia 29.08.2007r.
- 1.3. Uzgodnienia z Inwestorem
- 1.4. Rozporządzenie Ministra Infrastruktury z dnia 12.04.2002 w sprawie warunków technicznych, jakim powinny odpowiadać budynki i ich usytuowanie (Dz. U.nr 75 poz. 690)
- 1.5. Norma PN-76/E-05125 – Elektroenergetyczne i sygnalizacyjne linie kablowe. Projektowanie i budowa
- 1.6. Norma arkuszowa PN – IEC – 60364 - Instalacje elektryczne w obiektach budowlanych.
- 1.7. Norma PN 76/E-02032 – Oświetlenie dróg publicznych.

2.0. PRZEDMIOT I ZAKRES OPRACOWANIA

Projekt obejmuje budowę nowego odgałęzienia linii oświetlenia drogowego zasilanej z istniejącego słupa oświetleniowego nr 1/12 zasilanego z istniejącej szafki oświetleniowej SO-1 zlokalizowanej w stacji transformatorowej S-2368 Żydowo zgodnie z wydanymi warunkami technicznymi przez RD Dębno.

Opracowanie obejmuje niezbędne dane graficzne i opisowe celem wykonania instalacji i linii zasilającej.

3.0. DANE ELEKTROENERGETYCZNE OBIEKTU

- Napięcie zasilania $U = 230 \text{ V}$
- Moc zainstalowana $P = 70 \text{ W}$
- Zabezpieczenie główne przed licznikiem typu: - istniejące WTN00 25A
- Współczynnik mocy $\cos \varphi = 0,95$
- Istniejący bezpośredni pomiar energii elektrycznej, 1-fazowy, 2-taryfowy, zlokalizowany w szafce oświetleniowej typu A52 10/40.

4.0. OPIS LINII OŚWIETLENIA DROGOWEGO.

- Projektuje się odgałęzienie obwodu nr I linii oświetleniowej od istn. słupa 1/12 wykonane kablem ziemny typu YAKyYžo 4x25mm² o dł. całkowitej 57 m (w tej długości zawarty jest zapas przy słupie 1,5m następnie dalej do tabliczki ROSA 1,5m).
- Projektuje się słupy oświetleniowe bez wysięgnika produkcji ELMONTER typu SO8/N oc z fundamentem B120.
- Zgodnie z potrzebami i zaleceniami normy PN-76/E-02032, charakteru drogi, należy zabudować oprawy produkcji PHILIPS typu Urbana GPS301PCO-D400 HSH 1xSON-PP 70 W. Oprawy mocować na trzpieniu słupa.
- Dla zabezpieczenia opraw oświetleniowych w projektowanych słupach należy zabudować tabliczki bezpiecznikowe w klasie ochronności produkcji ROSA typu TB-2 wyposażone w wkładki bezpiecznikowe topikowe typu gl 6A.
- Dla potrzeb zasilania lamp zastosować przewód typy YDY 2x2,5-750V.

Plan trasy kablowej linii oświetleniowej pokazano na rysunku nr E1, a schemat ideowy zasilania na rysunku nr E2.

5.0. OPIS BUDOWY LINII OŚWIETLENIOWEJ.

Kabel należy ułożyć w wykopie na podsypce piaskowej na głębokości 0,7 m, natomiast tam gdzie jest planowany chodnik z kostki brukowej należy ułożyć kabel na głębokość 0,5m . Przewiduje się podsypkę piasku grubości 10 cm i po ułożeniu kabla zasypuje się go również warstwą piasku grubości 10 cm. następnie sypimy warstwę sypkiego rodzimego gruntu grubości 15 cm i przykrywamy folią koloru niebieskiego grubości co najmniej 0,5 mm. Szerokość folii powinna być taka, aby przykrywała układany kabel, lecz nie mniejsza niż 20 cm. Przy wprowadzaniu kabla do złącza kablowego należy pozostawić zapasy kabla długości po 1,5 m. Promień R gięcia kabla uzależniony jest od średnicy zewnętrznej kabla „dz” i wynosi: $R=10 \text{ dz}$. Szczegółowe wymagania odnośnie układania linii kablowej podane są w normie PN-76/E-05125. Kabel przed zasypaniem podlega zinwentaryzowaniu przez uprawnionego geodetę.

6.0. OCHRONA OD PORAŻEŃ PRĄDEM ELEKTRYCZNYM.

Ochrona przeciwporażeniowa:

- Ochrona przed dotykiem bezpośrednim – realizowane przez izolowanie części czynnych (izolacja podstawowa), stosowanie obudów o IP min. 4x.
- Ochrona przed dotykiem pośrednim – realizowana przez :
 - Samoczynne wyłączenie zasilania w ukł. TN-C przez :
 - Połączenie części przewodzących dostępnych z przewodem ochronnym PE
- W oprawach oświetleniowych zastosowano II klasę ochronności.

7.0. UWAGI KOŃCOWE

- Całość robot objętych niniejszym PT należy wykonać zgodnie z obowiązującymi normami i przepisami, a w szczególności z opracowaniem „ Warunki techniczne wykonania i odbioru robót budowlano-montażowych – część V – instalacje elektryczne”.
- Po zakończeniu robót wykonać pomiary pomontażowe:
 - rezystancji izolacji
 - rezystancji uziemienia
 - skuteczności samoczynnego wyłączenia zasilania.
- Teren budowy po zakończeniu prac należy przywrócić do stanu pierwotnego.

8.0. WYSZCZEGÓLNIENIE OPRAW OŚWIETLENIOWYCH.

Do oświetlenia projektowanej ulicy zastosowano oprawy oświetleniowe w marce PHILIPS następujących typów:

<i>lp.</i>	<i>typ opraw ośw.</i>	<i>źródło światła</i>	<i>ilość</i>	<i>moc opraw [W]</i>
<i>1</i>	GPS301PCO-D400 HSH	1xSON-PP 70W	<i>1</i>	<i>70</i>
			<i>RAZEM:</i>	<i>70</i>

9.0. OBLICZENIA TECHNICZNE.

9.1. BILANS MOCY.

Moc zainstalowana P_i :

Założenia:

- projektowane oświetlenie uliczne I obw.– 70W

SUMA

- 70 W

9.2. SPRAWDZENIE ZABEZPIECZEŃ OBWODÓW W SZAFCE OŚWIETLENIOWEJ.

$$I = \frac{P}{\sqrt{3} \cdot U \cdot \cos \varphi} = \frac{70}{230 \cdot 0,96} = 0,32 A$$

Projektuje się zabezpieczenie dla obwodu w szafce oświetleniowej typu C25A

9.3. DOBÓR PRZEWODÓW POD WZGLĘDEM OBCIĄŻALNOŚCI DŁUGOTRWAŁEJ DOPUSZCZALNEJ.

- Linia oświetlenia drogowego

Przyjęto kabel YAKyYzo 4x25 mm² o obciążalności długotrwałej $I_z = 110 A$

$$I_{dd} \geq I_{obc}$$

$$110 A \geq 0,32 A$$

kabel został dobrany prawidłowo.

9.4. SPADEK NAPIĘCIA.

Maksymalny przyrost spadku napięcia jest mniejszy od wartości dopuszczalnych w danym obwodzie

9.5. SAMOCZYNNNE WYŁĄCZENIE ZASILANIA.

- Obliczeń dokonuje dla bardziej niekorzystnych warunków tj. dla ostatniego słupa

Dane:

Transformator :

S = 50 kVA

$$R_t = 0,06 \Omega ; X_t = 0,11 \Omega$$

Linia kablowa od stacji trafo.S-2368 do słupa nr 1/12:

AL. 25 mm² ; l = 396 mb

$$R_{L1} = 0,971 \Omega ; X_{L1} = 0,261 \Omega$$

Linia kablowa od słupa 1/12 do słupa 1/12/1:

YAKY 4x25 mm² ; l = 57 mb

$$R_{L2} = 0,086 \Omega ; X_{L2} = 0,009 \Omega$$

Zabezpieczenie w szafce oświetleniowej $I_b = C16 A$

$$R_p = R_t + R_{L1} + R_{L2} = 1,117 \Omega$$

$$X_p = X_t + X_{L1} + X_{L2} = 0,38 \Omega$$

$$Z_p = \sqrt{R_p^2 + X_p^2} = 1,18 \Omega$$

$$t_z = 5s. - k-2,5$$

$$I_a = 2,5 \cdot 16A = 40A \quad I_w = \frac{U_0}{Z_p} = \frac{230}{1,18} = 194,91 > I_a = 40A$$

9.6. OBLICZENIA FOTOMETRYCZNE

Obliczeń rozkładu natężenia oświetlenia dokonano w oparciu o program komputerowy „Calculux” opracowany przez producenta projektowanych opraw. Obliczenia przedstawiono załączono w egz. archiwalnym .

mgr inż. Rafał Frieske
uprawnienia budowlane do projektowania
bez ograniczeń w specjalności instalacyjnej
w zakresie sieci, instalacji i urządzeń
elektrycznych i elektroenergetycznych
Nr ewid. LBS/0010/P00E/06

10.0 BEZPIECZEŃSTWO I OCHRONA ZDROWIA W PROCESIE BUDOWY W BRANŻY ELEKTROENERGETYCZNEJ

10.1. PLAC BUDOWY

Plac budowy stanowi nowoprojektowany obiekt . Zatrudnienie nie przekroczy 8 osób a czas trwania robót 3 miesiące. W ramach zagospodarowania należy przewidzieć operacyjne miejsce składowania materiałów oraz pomieszczenia szatni z umywalniami, jadalni, suszenia odzieży oraz sanitariaty.

Teren objęty bezpośrednio robotami ogrodzić, oznakować z oświetleniem czerwonym światłem w porze nocnej.

Zapewnić bezpieczne miejsce postoju maszyn budowlanych.

10.2. ROBOTY BUDOWLANO – MONTAŻOWE [KUBATUROWE]

- Wszystkie prace prowadzić z użyciem odpowiedniego i sprawnego sprzętu i wyposażenia ochrony osobistej
- Instalacje oraz urządzenia elektryczne należy wykonywać, utrzymywać i eksploatować zgodnie z obowiązującymi przepisami i normami. Wszystkie prace związane z podłączeniem, badaniem, konserwacją i naprawą urządzeń elektrycznych powinny wykonywać osoby posiadające odpowiednie uprawnienia. Przebieg kabli zasilających urządzenia musi być zabezpieczony przed uszkodzeniem mechanicznym i powodowaniem potknięć. Rozdzielnie elektryczne zabezpieczone przed dostępem osób niepowołanych. Zapewnić okresowe kontrole stanu urządzeń elektrycznych pod względem bezpieczeństwa obsługi.
- Wyznaczyć odpowiedzialną osobę za:
 - rodzaj i zakres stosowanych rusztowań i drabin i sposób pracy na nich
 - kontrolę sprzętu i stosowanie właściwego wyposażenia ochrony osobistej
- Wszelkie materiały pomocnicze winny być przechowywane w oryginalnych opakowaniach.
- Wszystkie roboty instalacyjne winny być prowadzone zgodnie z instrukcją producenta przyjętego systemu instalacji.
- O wydzielających się charakterystycznych dla danego procesu łączenia rur zapachach, nagłego hałasu i innych niezwykłych stanów należy uprzedzić użytkownika (inwestora) i innych wykonawców robót.

10.3. ROBOTY BUDOWLANO – MONTAŻOWE [linia kablowa]

Teren objęty bezpośrednio robotami ogrodzić, oznakować z oświetleniem czerwonym światłem w porze nocnej. Dla ciągów pieszych nad wykopami wykonać kładki o szerokości 0,7m z poręczami i deskami krawężnikowymi.

Zapewnić bezpieczne miejsce postoju maszyn budowlanych.

10.4. ROBOTY ZIEMNE

Roboty ziemne wykonywać zgodnie z PN – B/10736. Wykopy o ścianach pionowych, rozparte o umocnieniach pełnych. Rozpoczęcie robót poprzedza trasowanie sieci z wykonaniem ręcznie wykopów penetracyjnych dla ustalenia miejsca istniejącego uzbrojenia.

Do prac ziemnych na terenach podtopionych i mokrych przewidzieć tymczasowe umocnienie powierzchni gruntu płytami drogowymi dla dojazdu transportu i sprzętu mechanicznego lub stosować sprzęt na gąsienicach.

Odwodnienie wykopów oraz ich umocnienie i głębienie prowadzić zgodnie z zasadami bhp uwzględniając:

- sukcesywne głębienie wykopu po uprzednim umocnieniu
- usytuowanie koparki względem wykopu oraz środków transportowych poza klinem odłamu gruntu
- zejścia i wyjścia z wykopów w odległości nie większej niż 20 m
- zasady składowania urobku w powiązaniu z umocnieniem wykopów przy ograniczonym miejscu

Instalację oraz urządzenia elektryczne należy wykonywać, utrzymywać i eksploatować zgodnie z obowiązującymi przepisami i normami. Wszystkie prace związane z podłączeniem, badaniem, konserwacją i naprawą urządzeń elektrycznych powinny wykonywać osoby posiadające odpowiednie uprawnienia.

Przebieg kabli zasilających urządzenia musi być zabezpieczony przed uszkodzeniem mechanicznym i powodowaniem potknięć. Rozdzielnie elektryczne zabezpieczone przed dostępem osób niepowołanych.

Zapewnić kontrole okresowe stanu urządzeń elektrycznych pod względem bezpieczeństwa obsługi.

Roboty odwodnieniowe prowadzić odcinkowo. Wymagają one ciągłej pracy w pomp odwadniających, co należy uwzględnić przy organizacji robót i dozoru.

10.5 WARUNKI OCHRONY ŚRODOWISKA

- Prowadzić segregację odpadów pobudowlanych i ich właściwe składowanie i późniejsze zagospodarowanie
- W przypadku awarii sprzętu mechanicznego, np. wycieków olejowych należy likwidować stosując wymianę gruntu lub posypywanie miejsc skażonych środkami absorbującymi, z następnym usunięciem środka i wierzchniej warstwy gleby jako odpadu niebezpiecznego
- Wywózka wszelkich odpadów winna być odpowiednio udokumentowana
- Przewidzieć odprowadzenie odpompowanej wody z wykopu siecią tymczasowych rurociągów do najbliższych rowów melioracyjnych i pompowni.
- Zapewnić ochronę próchniczej warstwy gleby przewidując jej odrębne składowanie i nie mieszanie z urobkiem wydobytym z głębszych warstw.
- Zapewnić dowiezenie nadmiaru urobku na wysypisko odpadów lub miejsce uzgodnione i wskazane przez inwestora

mgr inż. Rafał Frieske

uprawnienia budowlane do projektowania
bez ograniczeń w specjalności instalacyjnej
w zakresie sieci, instalacji i urządzeń
elektrycznych i elektroenergetycznych
Nr ewid. LBS/0010/POO/E/06

Obr. ŻYDOWO

woj. Zachodniopomorskie

gm. Barlinek

MAPA SYT.-WYS.
/do celów projektowych/

Skala 1:1000

KERG 015.005-1286/07

dot. dz. Nr 137,219/3
s. 351.421.091

ZUDP - brak wod. 3210-236/06

Stopień kartometryczności mapy jest zgodny z przepisami instr.tech. K1 "Podstawowa Mapa Kraju"

Za treść, formę i zakres pomiaru odpowiada wykonawca.

Stan aktualny na dzień 08.10.2007r.

sporz. 08.10.2007r.

GEODETA
Henryk Kadziolka
Nr upraw. 00-72

ZAKŁAD USŁUG
Geodezyjno-Kartograficznych
Henryk Kadziolka
ul. Grodzka 10, 74-320 Barlinek
tel. (095)7464105, 7464 080
NIP 597.106.33-07

PODINSPEKTOR
Wydział Geodezji, Kartografii, Katastru
i Gospodarki Nieruchomościami

Wiestawa Śliwicki

STAROSTA MYŚLIBORSKI
Wydział Geodezji, Kartografii, Katastru
i Gospodarki Nieruchomościami
Reprodukowanie, rozpowszechnianie i rozprowadzanie niniejszego dokumentu wymaga zezwolenia, o którym mowa w art. 18 ustawy z dnia 17 maja 1959r. Prawo geodezyjne i kartograficzne (Dz.U. Nr 30 poz.163 z późniejszymi zmianami)
Myślibórz, dnia 15. PAZ. 2007
(podpis, stanowisko służbowe osoby upoważnionej)

STAROSTA MYŚLIBORSKI
Wydział Geodezji, Kartografii, Katastru
i Gospodarki Nieruchomościami
W obszarze oznaczonym linią 2... potwierdzono w terenie aktualność treści mapy zasadniczej. Dokumenty potwierdzające aktualność mapy przyjęto do zasobu w dniu 15.12.2007 i zewidencjonowano pod nr 239/2007. Niniejsza mapa może służyć do celów projektowych. Projektowane obiekty budowlane wymagające pozwolenia na budowę podlegają wytyczeniu i inwentaryzacji powykonawczej przez jednostki uprawnione do wykonywania prac geodezyjnych.
Myślibórz, dnia 15. PAZ. 2007
(podpis, stanowisko służbowe osoby upoważnionej)

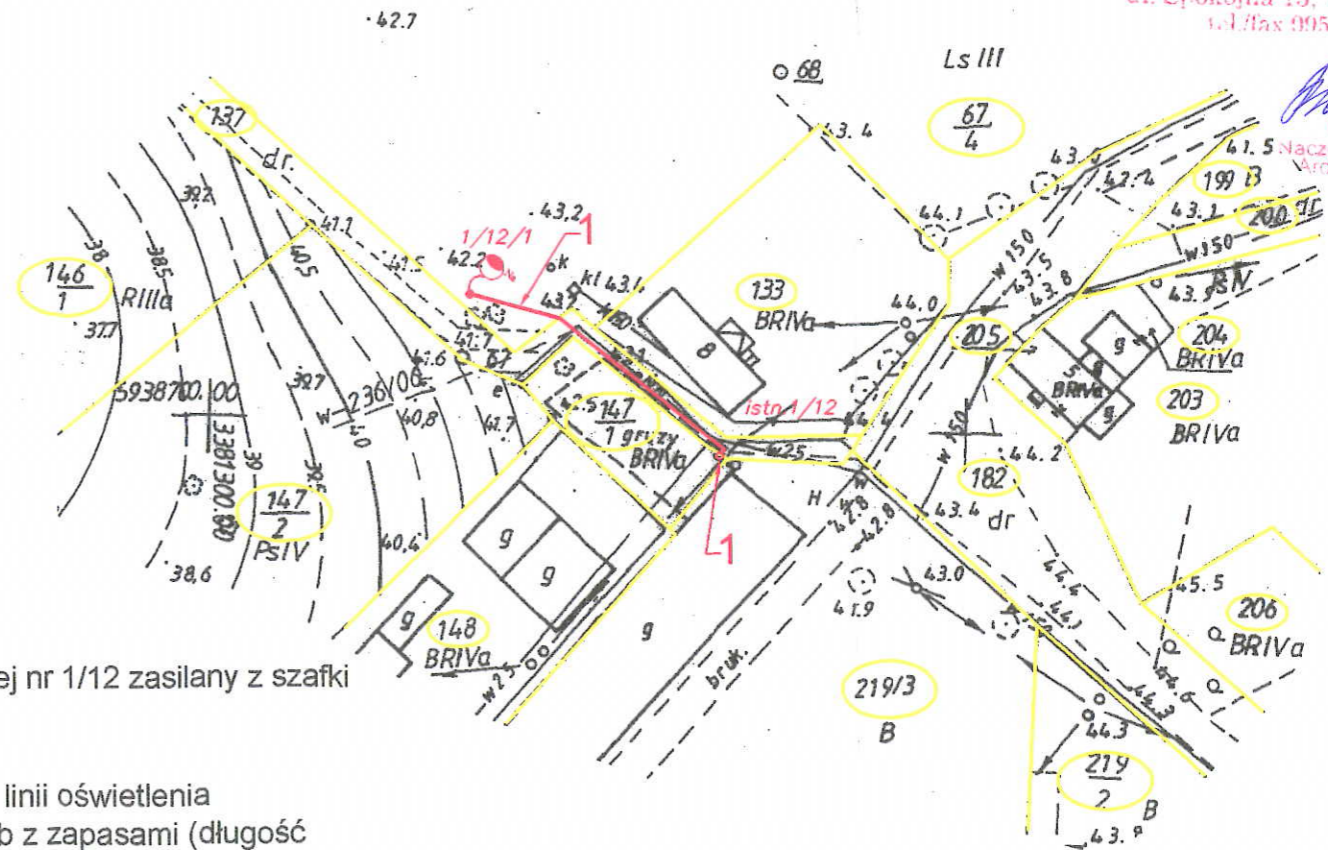
Edwin
5938800.00
3381300.00

Starosty
mgr. Mirosław Lach
Naczelnik Wydziału Geodezji, Kartografii, Katastru
i Gospodarki Nieruchomościami

Niniejszy PROJEKT BUDOWLANY
stanowi załącznik Nr 1
do POZWOLENIA NA BUDOWĘ Nr 239/2007
z dnia 23.06.08 znak: AAB.7351-228/08
wydanego przez:

URZĘDNICTWO POWIATOWE
w MYŚLIBORZU
Wydział Administracji
Architektoniczno-Budowlanej
ul. Spokojna 13, 74-300 Myślibórz
tel./fax 995 747 34 32

z up. Starosty
Teresa Bakalarczyk
Naczelnik Wydziału Administracji
Architektoniczno-Budowlanej

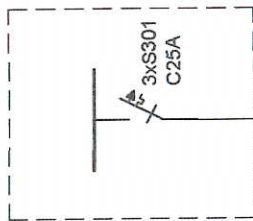


LEGENDA:

- 1 - istn. słup linii napowietrznej nr 1/12 zasilany z szafki SO-1 S-2368 Żydowo
- 2 - proj. odgałęzienie obwodu linii oświetlenia drogowego o długości 57 mb z zapasami (długość trasy - 42m). kabel typu YAKyYzo 4x25mm².
- 1/12/1 - proj. słup oświetleniowy bez wysięgnika prod. ELMONTER typu SO8/N oc z fundamentem B120 wraz z oprawa oświetleniowa prod. PHILIPS Urbana GPS301PCO-D400 HSH 1xSON-PP 70W kompletna

OBIEKT	Linia oświetlenia drogowego			SKALA 1:500
ADRES	Żydowo dz. nr 137, 147/1, 67/4			E1 ARK. NR
TYTUŁ RYS.	Plan zagospodarowania terenu			
PROJEKTANT	IMIĘ I NAZWISKO SPECJALNOŚĆ UPRAWNIENI	NR UPR.	DATA	PODPIS
SPRAWDZAJĄCY	IMIĘ I NAZWISKO SPECJALNOŚĆ UPRAWNIENI	NR UPR.	DATA	PODPIS
	mgr inż. Rafał Frieske w specjalności inżynierskiej z zakresu cart., matemat. i techn. elektrycznych i elektroenergetycznych	LBS/0010/ POOE/06	11.2007	
	mgr inż. Grzegorz Dąbki w specjalności inżynierskiej z zakresu cart., matemat. i techn. elektrycznych i elektroenergetycznych	ZAP/0069/ POOE/05	11.2007	

ist. szafka oświetleniowa SO-1
w stacji transformatorowej
S-23368 "Żydowo"



ist. słup linii
napowietrznej 0,4 kV
typu nr 1/12



57m/42m

LEGENDA:

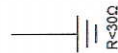


- proj. słup oświetleniowy bez wysięgnika prod. ELMONTER typu SO8/N oc z fundamentem B120 wraz z oprawą oświetleniową prod. PHILIPS Urbana GPS301PCO-D400 HSH 1xSON-PP 70W kompletną

- proj. odgałęzienie obwodu linii oświetlenia drogowego o długości 57 mb z zapasami (długość trasy - 42mb), kabel typu YAKyYzo 4x25mm².

45m/39m - długość kabla z zapasami / długość wykopu

- uzziemienie słupa szpilkowe typu GALMAR



kier. ist.
linia
napowietrzna

OBIEKT	Linia oświetlenia drogowego			SKALA
ADRES	Żydowo dz. nr 137, 147/1, 67/4			E2
TYTUŁ RYS.	Schemat ideowy zasilania			ARK. NR
	IMIĘ I NAZWISKO	NR UPR.	DATA	PODPIS
PROJEKTANT	SPECJALNOŚĆ UPRAWNIENI mgr inż. Rafał Frieske współautor: mgr inż. Andrzej Sokołowski, mgr inż. Andrzej Kozłowski, mgr inż. Andrzej Kozłowski	LBS/0010/ POOE/06	11.2007	
SPRAWDZAJĄCY	mgr inż. Grzegorz Dąbski współautor: mgr inż. Andrzej Sokołowski, mgr inż. Andrzej Kozłowski	ZAP/0069/ POOE/06	11.2007	

Rejon Dystrybucji Dębno

ul. Gorzowska 3, 74-400 Dębno, tel. +48 / 095 760 92 00, e-mail: poczta@debno.gorzow.enea.pl



Dębno 29.08.2007 r.

RD2/DZ/HW/4628/07

Urząd Miejski w Barlinku
ul. Niepodległości 20
74-320 Barlinek

Dotyczy: wniosków o wydanie warunków przyłączenia rozbudowy oświetlenia ulicznego

W odpowiedzi na Państwa pismo w sprawie dobudowy odcinków linii oświetlenia ulicznego w:

- Barlińku przy ul. Słonecznej dz. nr 642/1 i 663
- Barlinku przy ul. Ogrodowej dz. nr 676/4, 676/1, 586 i 634
- we wsi Dzikowo dz. nr 63/1, 42, 141, 116
- we wsi Żydowo dz. nr 67/4, 137, 147/1, 219/3, 133, 182

Rejon Dystrybucji Dębno informuje, iż projektowane obwody wykonać należy w nawiązaniu do istniejących już linii oświetlenia ulicznego.

Na powyższe prace opracować należy dokumentację techniczno- prawne i uzgodnić je w RD Dębno.

Wybudowane urządzenia stanowiąc będą własność inwestora.

Niniejsze pismo traktować należy jako warunki techniczne przyłączenia.

Sp. z o.o.
Rejon Dystrybucji Dębno
Dyrektor
Bulkowski

ZA ZGODNOŚĆ
Z ORYGINAŁEM
16.05.2008
mgr inż.
Rafał Frieske

ENEA Operator Sp. z o.o.
61-108 Poznań, ul. Panny Marii 2
REGON 300455398, NIP 782-23-77-160
www.operator.enea.pl

Sąd Rejonowy w Poznaniu
XXI Wydział Gospodarczy Krajowego Rejestru
Sądowego nr KRS: 0000269808
Kapitał zakładowy: 4 978 050 000 PLN

Barlinek, dnia 18 października 2007 r.

RG.IX.7331-158/07

Decyzja nr 158/07 **o lokalizacji inwestycji celu publicznego**

Na podstawie art. 50 ust. 1 ustawy z dnia 27 marca 2003r. o planowaniu i zagospodarowaniu przestrzennym (Dz.U. z 2003r. Nr 80 poz. 717) w związku z art. 4, ust. 2, pkt 2 tejże ustawy oraz art. 104 ustawy z dnia 14 czerwca 1960r. kodeksu postępowania administracyjnego (t.j. Dz.U. z 2000r. Nr 98, poz. 1071 z późniejszymi zmianami)

u s t a l a m

na rzecz Gminy Barlinek, ul. Niepodległości 20, 74-320 Barlinek

lokalizację inwestycji celu publicznego

dla inwestycji polegającej na

budowie odcinka linii oświetlenia drogowego we wsi Żydowo

obr. Żydowo gm. Barlinek, na działkach o numerach ewidencyjnych
67/4, 133, 137, 147/1, 219/3

1. Rodzaj i zakres inwestycji: budowa odcinka linii oświetlenia drogowego we wsi Żydowo.

2. Warunki i wymagania ochrony i kształtowania ładu przestrzennego.

2.1. Trasa obszaru zainwestowania wg załącznika graficznego nr 1,

2.2. Warunki szczegółowe:

a) należy zachować wymagane odległości od elementów zagospodarowania i uzbrojenia podziemnego,

b) konieczne przejścia pod drogą winny być wykonane metodą przecisku lub przewiertu, bez uszkodzenia nawierzchni,

c) trasę inwestycji uzgodnić z właściwym organem zgodnie z obowiązującymi przepisami właścicielem terenu,

3. Warunki wynikające z ochrony środowiska, przyrody i krajobrazu:

3.1. Z ustawy z 27 kwietnia 2001 r. Prawo ochrony środowiska (Dz. U. Nr 62 poz. 627 z późniejszymi zmianami) - nie ustala się poza określonymi w pkt. 3.2.

3.2. Z Ustawy z 16 kwietnia 2004 r. o ochronie przyrody (Dz. U. Nr 92 poz. 880 z późniejszymi zmianami) – planowanej inwestycji zlokalizowana jest na terenie Barlinecko-



Gorzowskiego Parku Krajobrazowego, którego celem utworzenia było zachowanie przyrodniczych, historycznych i kulturowych wartości Parku,

3.3. Ustawa z 3 lutego 1995r. o ochronie gruntów rolnych i leśnych (Dz.U.04.121.1266 – ost. zm. 2004.06.27 Dz.U.04.49.464): inwestycja w zakresie infrastruktury technicznej nie zmienia przeznaczenia terenu, w tym gruntów oznaczonych jako użytki rolne i leśne, na trasie jej przebiegu.

▪ **Realizacja przedmiotowej inwestycji nie może spowodować zmiany przeznaczenia i wyłączenia gruntów z produkcji, na podstawie ustawy z dn. 03.02.1995r. o ochronie gruntów rolnych i leśnych (Dz.U. z 2004r. Nr 121, poz. 1266 z późn. zmianami).**

▪ **Przed przystąpieniem do realizacji inwestycji, Inwestor zobowiązany jest spisać z właścicielami gruntów, przez które inwestycja przebiega stosowną umowę, określającą prawa i obowiązki stron.**

3.4. Z Ustawy z 18 lipca 2001r. Prawo wodne (Dz.U. Nr 115 poz. 1229 z późniejszymi zmianami) – nie ustala się.

4. Warunki wynikające z ochrony dziedzictwa kulturowego i zabytków oraz dóbr kultury współczesnej:

4.1. Z Ustawy z 23 lipca 2003 r. o ochronie zabytków i opiece nad zabytkami (Dz. U. Nr 162 poz. 1568 z późniejszymi zmianami): z uwagi na lokalizację w strefie ochrony konserwatorskiej „B” ustala się warunki nałożone przez Zachodniopomorskiego Wojewódzkiego Konserwatora Zabytków jako obowiązujące.

5. Warunki obsługi w zakresie infrastruktury technicznej i komunikacji:

5.1. **Dostęp do terenu** - inwestycja zlokalizowana w wyznaczonym układzie drogi gminnej wewnętrznej – działka 137,

5.2. **Zasilanie w energię elektryczną** – podłączenie może nastąpić na podstawie warunków przyłączenia wydane przez Zakład Energetyczny.

6. Wymagania dotyczące ochrony interesów osób trzecich.

6.1. Realizacja inwestycji nie może naruszać interesu prawnego osób trzecich, ani powodować pogorszenia warunków użytkowania sąsiednich nieruchomości.

7. Wymagania dodatkowe ustalone na podstawie przepisów odrębnych:

7.1. Zgodnie z ustawą z dnia 7 lipca 1994 r. Prawo budowlane (tekst jednolity: Dz. U. z 2006 r. Nr 156 poz. 1118 z późniejszymi zmianami) należy wystąpić z wnioskiem o pozwolenie na budowę lub zgłoszenie robót niewymagających pozwolenia na budowę, dla wnioskowanego zamierzenia inwestycyjnego do Starostwa Powiatowego w Myśliborzu wraz z niezbędną dokumentacją.

8. Decyzja została uzgodniona z:

8.1. Wojewodą Zachodniopomorskim w Szczecinie - postanowienie z dnia 13.09.2007r. znak: SR-P-1-7044/6/129/07 uzgodnił realizację inwestycji polegającej na budowie odcinka linii oświetlenia drogowego we wsi Żydowo.

8.2. Dyrektorem Regionalnej Dyrekcji Lasów Państwowych w Szczecinie – postanowienie z dnia 14.09.2007r. znak: ZZ-21200-103/07 uzgodnił projekt decyzji o lokalizacji inwestycji celu publicznego polegającej na budowie odcinka linii oświetlenia drogowego we wsi Żydowo na działkach ewidencyjnych nr 67/4, 133, 137, 147/1 i 219/3 z następującymi uwagami:

- **Realizacja przedmiotowej inwestycji nie może spowodować zmiany przeznaczenia i wyłączenia gruntów z produkcji, na podstawie ustawy z dn. 03.02.1995r. o ochronie gruntów rolnych i leśnych (Dz.U. z 2004r. Nr 121, poz. 1266 z późn. zmianami).**
- **Przed przystąpieniem do realizacji inwestycji, Inwestor zobowiązany jest spisać z właścicielami gruntów, przez które inwestycja przebiega stosowną umowę, określającą prawa i obowiązki stron.**

8.3. Starostą Powiatowym w Myśliborzu - postanowienie z dnia 22.08.2007r. znak: GKN.III.6018a-87/07 uzgodnił w zakresie ochrony gruntów rolnych inwestycję celu publicznego polegającą na budowie odcinka linii oświetlenia drogowego na działkach o numerach ewidencyjnych gruntu 137, 67/4, 133, 147/1, 219/3 położonych w obrębie Żydowo, gmina Barlinek;

8.4. Zachodniopomorskim Wojewódzkim Konserwatorem Zabytków w Szczecinie - postanowienie z dnia 20.08.2007r. znak: ZN-4220/58/AR/2007 uzgodnił ze stanowiska konserwatorskiego w/wym projekt decyzji ustalającej warunki zabudowy dla przedmiotowej inwestycji na działce nr 137, 67/4, 133, 147/1, 219/3 w miejscowości Żydowo;

8.5. Gminą Barlinek – nie wniesiono uwag.

9. Linie rozgraniczające teren inwestycji.

9.1. Obszar inwestycji wskazano na mapie w skali 1:1000 stanowiącej integralną część niniejszej decyzji jako załącznik graficzny nr 1.

9.2. Wejście na teren sąsiedni wymaga porozumienia z jego dysponentami, uporządkowania i przywrócenia poprzednich walorów gruntu oraz wypłacenia ustalonych umową odszkodowań.

Uzasadnienie decyzji

W dniu 19 czerwca 2006 Gmina Barlinek, złożyła wniosek o ustalenie lokalizacji inwestycji celu publicznego dla inwestycji polegającej na dobudowie częściowej linii oświetlenia drogowego we wsi Żydowo. Działając zgodnie z art. 53 ust. 4 ustawy o planowaniu i zagospodarowaniu przestrzennym powyższa inwestycja została uzgodniona z Wojewodą Zachodniopomorskim w Szczecinie (w odniesieniu do obszarów objętych ochroną na podstawie przepisów o ochronie przyrody), Starostą Powiatowym w Myśliborzu i Dyрекcją Regionalnych Lasów Państwowych w Szczecinie (organ właściwy w sprawach ochrony gruntów rolnych i leśnych w odniesieniu do gruntów wykorzystywanych na cele rolne i leśne w rozumieniu przepisów o gospodarce nieruchomościami), Wojewódzkim Konserwatorem Zabytków w Szczecinie (w odniesieniu do obszarów i obiektów objętych ochroną konserwatorską), Gminą Barlinek (zarządcą drogi).

Ponadto zgodnie z art. 53 ust. 1 ustawy zostało wywieszane obwieszczenie w Urzędzie Miejskim i internecie, w dniach: wszczęcie: 05.07.2007r do 19.07.2007r., o postanowieniach 24.09.2007-01.10.2007r. i zakończeniu postępowania: 01.10.2007-15.10.2007r.

W wyniku zawiadomienia stron o wszczęciu i zakończeniu postępowania nie wpłynęły żadne wnioski ani zażalenia.

Wobec powyższego postanowiono jak w sentencji.

Pouczenie

Opieczętowany załącznik w liczbie 1 szt. stanowi integralną część niniejszej decyzji.

Decyzja wiąże organ wydający decyzję o pozwoleniu na budowę.

Decyzja niniejsza jest nieważna, jeżeli: inny wnioskodawca uzyskał pozwolenie na budowę lub dla tego terenu uchwalono plan miejscowy, którego ustalenia są inne niż w wydanej decyzji.



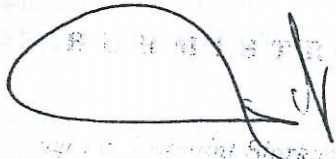
Przeznaczenie inwestycji jest zgodne ze Studium uwarunkowań i kierunków zagospodarowania przestrzennego gminy Barlinek przyjętego uchwałą Nr XLV/426/2002 Rady Miejskiej w Barlinku z dnia 30 września 2002 r.

Od niniejszej decyzji stronom służy odwołanie do Samorządowego Kolegium Odwoławczego w Szczecinie, ul. Wały Chrobrego 4 za pośrednictwem Urzędu Miejskiego w Barlinku w terminie 14 dni od momentu jej doręczenia.

Załączniki stanowiące integralną część decyzji:

1. Załącznik graficzny nr 1 – mapa syt-wys. 1:1000,

Barlinek, dnia 18.10.2007



Otrzymują:

1. Wnioskodawca: Gmina Barlinek – RI,
2. ANR - Jednostka Gospodarcza Zasobu, ul. Boh. Warszawy 16, 74-300 Myślibórz,
3. LP - Nadleśnictwo Barlinek, ul. Tunelowa 56a, 74-320 Barlinek,
4. Stefania Szkuta, Żydowo 8, 74-320 Barlinek,
5. Henryk Kubecki, Żydowo 4, 74-320 Barlinek,
6. Stanisław Baziak, Żydowo 5, 74-320 Barlinek,
7. Marek Ostrowski, Żydowo 9, 74-320 Barlinek,
8. Roman Śláz, Żydowo 10, 74-320 Barlinek,
9. Małgorzata i Mirosław Śláz, Żydowo 10, 74-320 Barlinek,
10. Mirosława i Grzegorz Bochman, ul. Fabryczna 3, 74-320 Barlinek,
11. Krzysztof Litwiniuk, Żydowo 15/2, 74-320 Barlinek,
12. Piotr Zalewski, ul. Ogrodowa 7/5, 74-320 Barlinek,
13. Anna Putar, Płonno 5, 74-320 Barlinek,
14. Mateusz Zych, Jacek Zych, Żydowo 14, 74-320 Barlinek,
15. a/a,

~~Nie należy opłacać skatkiowej~~
Zwrotione z opłaty skarbowej
na podstawie art. 3 ust. 3
ustawy z dn. 16.11.2006r. o opłacie
skatkowej (Dz. U. Nr 225, poz. 1635)
Barlinek, dnia 18.10.2007

INSPEKTOR
ds. Zagospodarowania Przestrzennego
BM
mgr inż. Małgorzata Borowska

powiat pomorski

BARLINEK

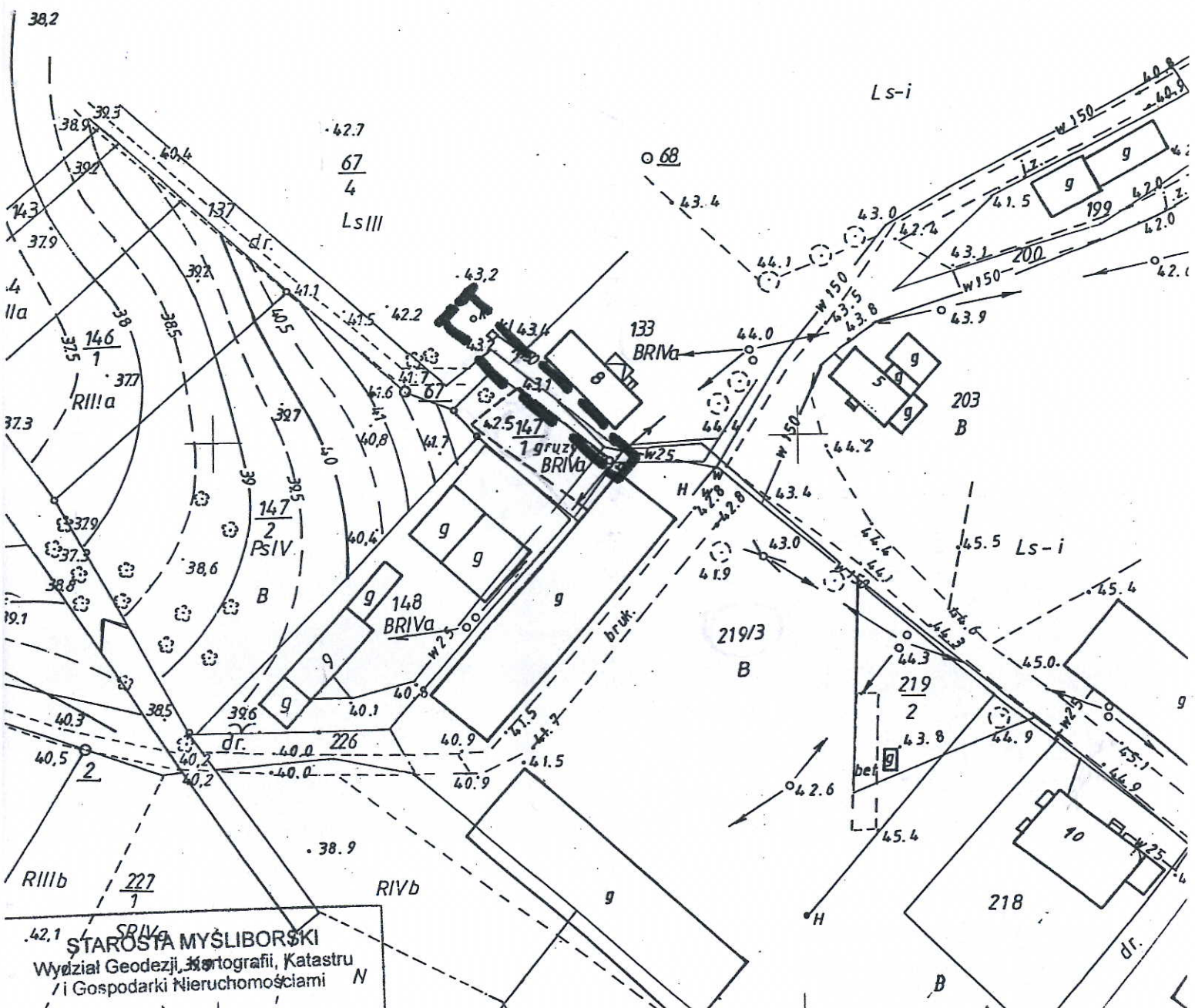
.....
LUDKO

.....
a: 1:1000

.....
i Kartograficzne (t.j. Dz. U. 2000 r. Nr 100, pozycja 1060, ze zm.)
rozpowszechnianie, rozprowadzanie oraz reprodukowanie
w celu rozpowszechniania i rozprowadzania niniejszej mapy
wymaga zezwolenia Starosty Myśliborskiego.

Na podstawie §86 ust. 1 rozporządzenia
Ministra Rozwoju Regionalnego i Budownictwa z dnia
29.03.2001 r. w sprawie ewidencji gruntów i budynków
(Dz.U. Nr 38 poz.454), informuję, że dane nie spełniają
wymagań określonych w rozporządzeniu oraz obowiązujących
standardów technicznych.

67/4



STAROSTA MYŚLIBORSKI
Wydział Geodezji, Kartografii, Katastru
i Gospodarki Nieruchomościami N

Poświadczam zgodność niniejszej mapy z oryginałem
przyjętym do państwowego zasobu geodezyjnego
i kartograficznego w dniu 06.06.2000r.
i z ewidencjonowanym pod nr 351 421-19/1000
niniejsza mapa nie może służyć dla celów projektowych.

Myślibórz, dnia 14 CZE. 2000
(podpis, stanowisko służbowe
osoby upoważnionej)

z up. Starosty
Wiesław Frelich
Podinspektor w Wydziale Geodezji, Kartografii,
Katastru i Gospodarki Nieruchomościami

Załącznik nr do decyzji
o lokalizacji inwestycji celu publicznego
z dnia 12.01.2001 r. w sprawie
znak: EGX 732-158101
Załącznik ten stanowi integralną
część decyzji.

OBZAR INWESTYCJI

ARCHITEKT
ANNA BORKOWSKA-KONIEWICZ
Członek Izby Architektów
Okręgowej Izby Architektów
ZP-0288

000528379
URZĄD MIEJSKI W BARLINKU
ul. Niepodległości 20
74-2320 Barlinek
tel. 095 746 24 50, fax 095 746 17 04
NIP 597-164-84-91

ZA ZGODNOŚCIĄ
16.05.2000
mgr inż.
Rafał Frieske

211
15

Faint, illegible text at the top of the page, possibly a header or introductory paragraph.

Nie podlega/zwolnione z opłaty skarbowej
na podstawie art. 3
ustawy z dnia 16 listopada 2006r. o opłacie
skarbowej (Dz.U. Nr 225 poz. 1635).



REFERENT
w Wydziale Geodezji, Kartografii,
Katastru i Gospodarki Nieruchomościami
Agnieszka Prus

A rectangular box containing faint, illegible text and markings, possibly a stamp or a form field.

Faint text at the bottom left of the page, possibly a footer or additional administrative information.

Myślubórz, dnia 2007-11-22

STAROSTA MYŚLIBORSKI

Zespół Uzgadniania Dokumentacji Projektowej
ul. Spokojna 13
74-300 Myślubórz

OPINIA NR 383/2007
uzgodnienia dokumentacji projektowej

Przedmiot uzgodnienia: linie kablowe oświetlenia drogowego

Lokalizacja : Barlinek 1, ul. Ogrodowa, dz. nr 586, 676/4, 676/1

Barlinek 1, ul. Słoneczna, dz. nr 642/1, 663

Gm. Barlinek, Dzikowo, dz. nr 42, 63/3, 141

Gm. Barlinek, Żydowo, dz. nr 137, 67/4, 147/1

Dla: Usługi Projektowo-Wykonawcze " PROINSTAL" mgr inż. Grzegorz Dąbski

Adres: 74-400 Dębno, ul. Pługowa 21

Inwestor : Gmina Barlinek

Adres: 74-320 Barlinek, Niepodległości 20

Jednostka projektowa: Usługi Projektowo-Wykonawcze " PROINSTAL" mgr inż. Grzegorz Dąbski

Adres: 74-400 Dębno, ul. Pługowa 21

Data zlecenia: 2007-11-05

Znak: -

Data wpływu zlecenia do Zespołu: 2007-11-07

Data posiedzenia: 2007-11-07

Zespół Uzgadniania Dokumentacji Projektowej
*opiniuje usytuowanie projektowanych sieci uzbrojenia terenu-lokalizację obiektu
z następującymi uwagami:*

1. ENEA Operator Sp. z o.o. Rejon Dystrybucji Dębno - uzgodniono na warunkach podanych w piśmie nr RD2/DZ/HW/4628/07 z dnia 29.08.2007 r. oraz z uwagami podanymi na załączniku mapowym.
2. Telekomunikacja Polska S.A. Oddział Utrzymania Systemów i Urzędzeń Dostępowych w Myśluborzu – uzgodniono z zastrzeżeniem uwag 1-6 wg przekazanego załącznika.
3. Multimedia Polska S.A. Biuro Regionu Północno- Zachodniego - uzgodniono bez uwag.
4. Spółka Wodna „Płonia” w Barlinku - uzgodniono bez uwag.
5. Zakład Gazowniczy w Szczecinie Rozdzielnia Gazu Choszczno - uzgodniono z uwagami podanymi na załączniku mapowym.

Ponadto projekt uzgadnia się pod warunkiem:

- uzyskania uzgodnienia z Urzędu Miasta i Gminy w Dębnie w zakresie dróg gminnych
- uzgodnienia z Powiatowym Zarządem Dróg w Myśluborzu w zakresie drogi powiatowej.

Uzgodnione usytuowanie sieci uzbrojenia terenu-lokalizacja obiektu podlega wytyczeniu i geodezyjnej inwentaryzacji powykonawczej przez jednostki uprawnione do wykonywania prac geodezyjnych. W razie niezgodności realizacji sieci uzbrojenia terenu-lokalizacji obiektu z uzgodnionym projektem inwestor zobowiązany jest przedłożyć mapę z wynikami pomiarów powykonawczych właściwemu organowi administracji architektoniczno-budowlanej. Uzgodnienie usytuowania projektowanych sieci uzbrojenia terenu-lokalizacji obiektu zachowuje ważność przez okres 3 lat od dnia wydania opinii w sprawie uzgadniania usytuowania projektowanych sieci uzbrojenia terenu-lokalizacji obiektu. Uzgodnienie traci ważność w przypadku o którym mowa w par.13 rozporządzenia Ministra Rozwoju Regionalnego i Budownictwa z dnia 2 kwietnia 2001 r. w sprawie dokumentacji projektowej (Dz.U. Nr 38 poz.455).

Ponadto zaleca się:

1. Znaki geodezyjne, urządzenia zabezpieczające te znaki oraz budowle triangulacyjne podlegają ochronie – Prawo Geodezyjne i Kartograficzne (jednolity tekst Dz.U. Nr 100 poz.1086 z dnia 17 maja 1989 r. ze zmianami) – Punkty nr :
2. Uzgodnienie niniejsze jest opinią techniczną i nie stanowi pozwolenia na budowę wydanego zgodnie z obowiązującymi przepisami Prawa budowlanego.
3. Zgodę na wejście na teren ulicy oraz w wypadku kolizji z drzewami, zgodę na ewentualną wycinkę drzew uzyskać w odpowiednim Urzędzie Miasta i Gminy.

z up. Starosty
Rafał Pleske


inż. Mirosław Lach
Przewodniczący Zespołu
Uzgadniania Dokumentacji Projektowej

ZA ZŁOŻENIEM
Z ORYGINAŁEM
16.05.2008

116

ZAŁĄCZNIK DO ZUDP

1. Przekazać plac budowy z TP S.A. Obszar Eksploatacji w Szczecinie tel. 095 7475881 Prace w pobliżu urządzeń podziemnych TP S.A. prowadzić ręcznie z zachowaniem szczególnej ostrożności.
2. Przy skrzyżowaniach i zbliżeniach z urządzeniami TP S.A. zachować odległości wynikające z polskich i branżowych norm.
3. Przed rozpoczęciem prac ziemnych, ustalić głębokość ułożenia podziemnej infrastruktury TP S.A., metodą przekopu próbnego. W szczególnych przypadkach prace ziemne prowadzić pod nadzorem pracownika TP S.A.
4. Przed zasypaniem skrzyżowań projektowanej infrastruktury z urządzeniami TP S.A., zgłosić ten fakt celem sprawdzenia poprawności wykonania prac.
5. Nie ujawnione na planszach koordynacyjnych kolizje z urządzeniami TP S.A., można usunąć po uzyskaniu zgody TP S.A., na wyłączny koszt Inwestora.
6. Uszkodzenia infrastruktury powstałe w trakcie prac ziemnych, będą naprawione na wyłączny koszt Inwestora.
7. Dokonać regulacji wlotu i pokryw studni kablowych, do poziomu wyznaczonego przez projektowane rzędne wysokościowe. Regulacja i wymiana uszkodzonych w trakcie prac elementów studni na koszt Inwestora.
8. Projektowane studnie kablowe należy umiejscowić w odległości, co najmniej 0,5m od studni będących własnością TP S.A. Zachować minimum 0,5m przy zbliżeniach z istniejącą kanalizacją Kablową TP S.A.
9. Na etapie wykonawstwa należy zastosować pokrywy studni kablowych z logo innym od używanego przez TP S.A.
10. Zakończenie zadania inwestycyjnego wymaga zgłoszenia do TP S.A., celem uczestnictwa w odbiorze i sprawdzenia prawidłowości wykonania prac w pobliżu infrastruktury nadziemnej i podziemnej TP S.A.


Maciej Kiciński
imię i nazwisko

095 7475881
tel.

095 7473030
fax.

Za zgodność odpisu/kserokopii
z oryginałem stwierdzam:

Myślibórz, dnia 01.11.2007

PODINSPEKTOR
Wydział Geodezji, Kartografii i
Gospodarki Nieruchomościami


Wiesława Śliwa



Obr. ŻYDOWO

woj. Zachodniopomorskie

gm. Barlinek

MAPA SYT.-WYS.
/do celów projektowych/

Skala 1:1000

KERG 015.005-1286/07

dot. dz. Nr 137,219/3
s. 351.421.091

ZUDP - brak wod. 3210-236/06

Stopień kartometryczności mapy jest zgodny z przepisami instr.tech. K1 "Podstawowa Mapa Kraju"

Za treść, formę i zakres pomiaru odpowiada wykonawca.

Stan aktualny na dzień 08.10.2007r.

sporz. 08.10.2007r.

GEODETA
Henryk Kadziółka
Nr upraw. 00-72

ZAKŁAD USŁUG
Geodezyjno-Kartograficznych
Henryk Kadziółka
ul. Grodzka 10, 74-320 Barlinek
tel. (095)7464105, 7464 080
NIP 597-106-33-07

PODINSPEKTOR
Wydział Geodezji, Kartografii, Katastru
i Gospodarki Nieruchomościami

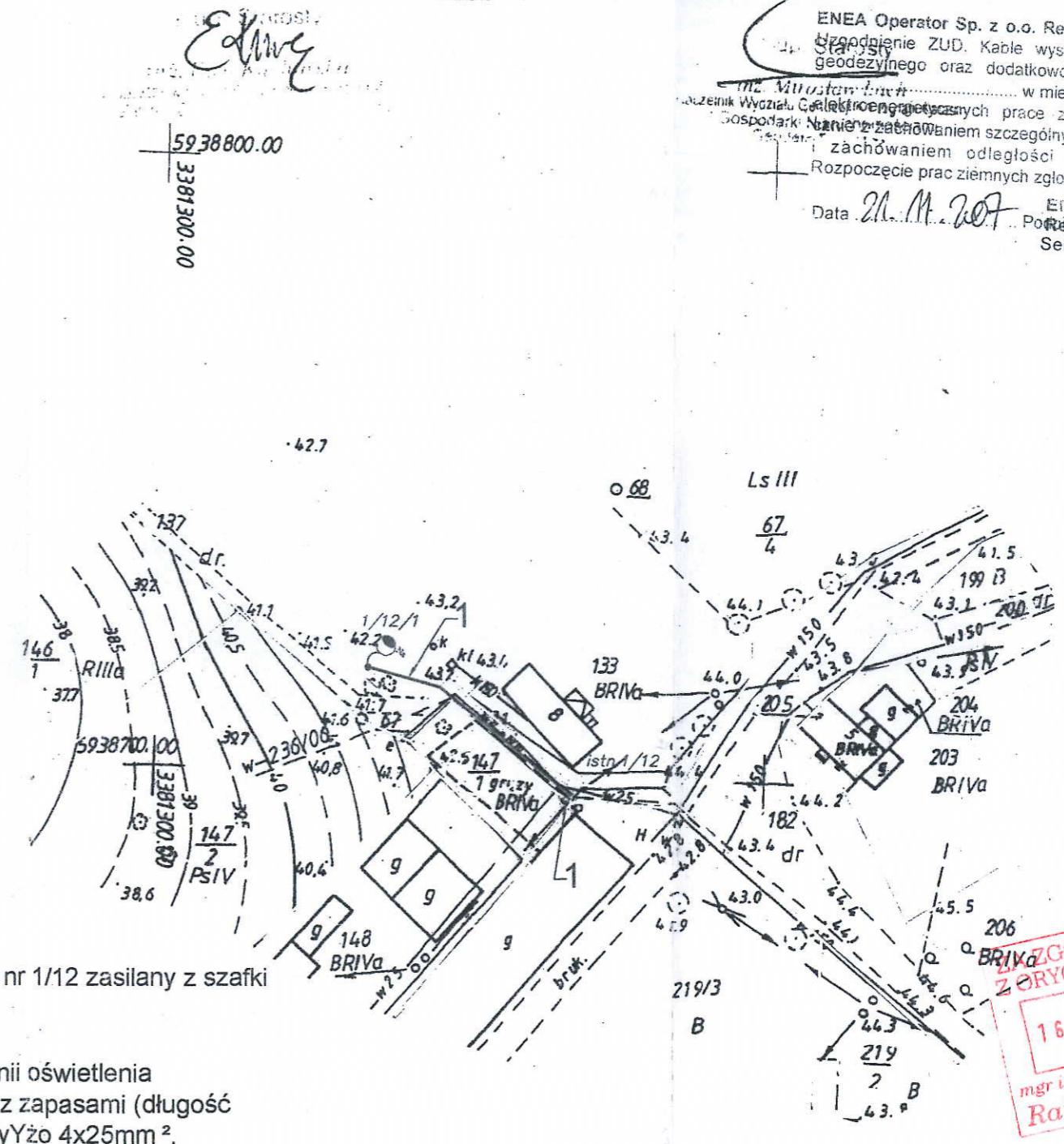
W. Słowiak
Wiesława Śliwiak

STAROSTA MYŚLIBORSKI
Wydział Geodezji, Kartografii, Katastru
i Gospodarki Nieruchomościami
Reprodukowanie, rozpowszechnianie i przeprowadzanie niniejszego dokumentu w wydanym pozwoleniu, w którym mowa w art. 19 ustawy z dnia 17 maja 1999r. Prawo geodezyjne i kartograficzne (Dz.U. Nr 30 poz.163 z późniejszymi zmianami)
Myślibórz, dnia 15. PAZ 2007
(podpis, stanowisko służbowe osoby upoważnionej)

STAROSTA MYŚLIBORSKI
Wydział Geodezji, Kartografii, Katastru
i Gospodarki Nieruchomościami
W obszarze oznaczonym linią... potwierdzono w terenie aktualność treści mapy zasadniczej. Dokumenty potwierdzające aktualność mapy przyjęto do zasobu w dniu 15.10.2007. I zaewidencjonowano pod nr...
Niniejsza mapa może służyć do celów projektowych. Projektowane obiekty budowlane wymagają pozwolenia na budowę podlegają wytyczeniu i inwentaryzacji i wykonawcze przez jednostki uprawnione do wykonywania prac geodezyjnych.
Myślibórz, dnia 15. PAZ 2007
(podpis, stanowisko służbowe osoby upoważnionej)

W OSD Spółka z o.o. Zakład Gazowniczy Szczecin
Rozdzielnia Gazu CHOSZCZNO
Uzgodniono przebieg trasy sieci gazowej własności ZG Szczecin. W miejscu występowania sieci gazowej prace ziemne wykonywać ręcznie z zachowaniem szczególnych środków ostrożności. Rozpoczęcie prac ziemnych zgłosić w RG CHOSZCZNO.
data 21.11.2007
podpis [signature]
Rozdzielnia Gazu Choszczno

ENEA Operator Sp. z o.o. Rejon Dystrybucji Dębno
Uzgodnienie ZUD. Kable występują według namiaru geodezyjnego oraz dodatkowo wyrysowane kolorem... w miejscu występowania kabli... prace ziemne wykonywać ręcznie z zachowaniem szczególnych środków ostrożności i zachowaniem odległości wg PN-7645-05125. Rozpoczęcie prac ziemnych zgłosić w PE...
Data 21.11.2007
podpis [signature]
Rejon Dystrybucji Dębno
Sektora Majątku Sieciowego
Kierownik
Marek Cichoń



LEGENDA:

- 1 - istn. słup linii napowietrznej nr 1/12 zasilany z szafki SO-1 S-2368 Żydowo
- 2 - proj. odgałęzienie obwodu linii oświetlenia drogowego o długości 57 mb z zapasami (długość trasy - 42m). kabel typu YAKyYżo 4x25mm².
- 1/12/1 - proj. słup oświetleniowy bez wysięgnika prod. ELMONTER typu SO8/N oc z fundamentem B120 wraz z oprawa oświetleniowa prod. PHILIPS Urbana GPS301PCO-D400 HSH 1xSON-PP 70W kompletna

BRIVa ZGODNOŚĆ Z ORYGINAŁEM
16.05.2008
mgr inż. Rafał Frieske

OBIEKT	Linia oświetlenia drogowego			SKALA	1:500
ADRES	Żydowo dz. nr 137, 147/1, 67/4			E1	ARK. NR
TYTUŁ RYS.	Plan zagospodarowania terenu				
PROJEKTANT	IMIĘ I NAZWISKO SPECJALNOŚĆ UPRAWNIEN.	NR UP.	DATA	PODPIS	
SPRAWDZAJĄCY	mgr inż. Rafał Frieske w obszarze (i) inżynierii w zakresie prac geodezyjnych i kartograficznych	LBS/0010/ POOE/06	11.2007	[signature]	
	mgr inż. Grzegorz Dąbski w obszarze (i) inżynierii w zakresie prac geodezyjnych i kartograficznych	ZAP/0069/ POOE/05	11.2007	[signature]	

Starosta Myślibórz

Na podstawie art. 28 ust.1 ustawy z dnia 17 maja 1989 r. - Prawo geodezyjne i kartograficzne (Dz.U. z 2000r. Nr 100, poz. 1085 i Nr 129, poz. 1258) uzgodniono usytuowanie projektowanych sieci uzbrojenia terenu.

linia kablowa oświetlenia drogowego

(wyszczególnienie uzgodnionych sieci uzbrojenia terenu)

Uzgodnione usytuowanie sieci uzbrojenia terenu podlega wytyczeniu i geodezyjnej inwentaryzacji powykonawczej przez jednostki uprawnione do wykonywania prac geodezyjnych.

W razie niezgodności realizacji sieci uzbrojenia terenu z uzgodnionym projektem, inwestor zobowiązany jest przedłożyć mapę i wyniki pomiarów powykonawczych właściwemu organowi administracji terenowo-budowlanej.

Uzgodnione usytuowanie projektowanych sieci uzbrojenia terenu zachowuje ważność przez okres 3 lat od dnia wydania opinii w sprawie uzgadniania usytuowania projektowanych sieci uzbrojenia terenu.

Uzgodnienie traci ważność w przypadku, o którym mowa w § 13 rozporządzenia Ministra Rozwoju Regionalnego i Budownictwa z dnia 2 kwietnia 2001 r. w sprawie geodezyjnej ewidencji i sieci uzbrojenia terenu oraz zespołów uzgadniania dokumentacji projektowej (Dz.U. Nr 30, poz. 45).

383/2007

(sygn. opinii)

z up. Starosty

Inż. Mirosław Łach
Przewodniczący Zespołu
Uzgadniania Dokumentacji Projektowej

Myślibórz, dnia 2007-11-22

Barlinek 7.05.2008r

RI-II-5544/24/08

**Instalatorstwo Projektowanie
Pomiary i Nadzory Elektryczne
Grzegorz Józefowicz
Ul. Armii Polskiej 3/25
74-320 Barlinek**

W odpowiedzi na wniosek w sprawie projektowanego odgałęzienia linii oświetleniowej w m. Żydowo celem podłączenia słupa oświetleniowego informuję, że wyrażam zgodę na realizację w/w zadania zgodnie z załącznikiem mapowym.

Powyższa zgoda daje prawo do dysponowania nieruchomością nr dz. 137 na cele budowlane.

Jednocześnie informuję, że nieruchomość nr dz. 137 nie jest drogą publiczną w rozumieniu ustawy o drogach publicznych.

Powyższa zgoda nie upoważnia do wykonania robót budowlanych. Przed przystąpieniem do prac należy uzyskać zgodę zarządcy nieruchomości nr dz. 137.

BURMISTRZ

mgr inż. Zbigniew Siachiewicz



Obr. ŻYDOWO

woj. Zachodniopomorskie

gm. Barlinek

MAPA SYT.-WYS. /do celów projektowych/

Skala 1:1000

KERG 015.005-1286/07

dot. dz. Nr 137,219/3
s. 351.421.091

ZUDP - brak wod. 3210-236/06

PODINSPEKTOR
Wydział Geodezji, Kartografii, Katastru
i Gospodarki Nieruchomościami

W. Słowiak
Wiestawa Śliwiak

Stopień kartometryczności mapy jest
zgodny z przepisami instr.tech. K1
"Podstawowa Mapa Kraju"

Za treść, formę i zakres pomiaru
odpowiada wykonawca.

Stan aktualny na dzień 08.10.2007r.

spor. 08.10.2007r.

GEODETA
Henryk Kądziółka
Nr upraw. 99-72

ZAKŁAD USŁUG
Geodezyjno-Kartograficznych
Henryk Kądziółka
ul. Grodzka 10, 74-320 Barlinek
tel. (095) 7464105, 7464 080
MIP 597-10R-33-07

1/12/1

LEGENDA:

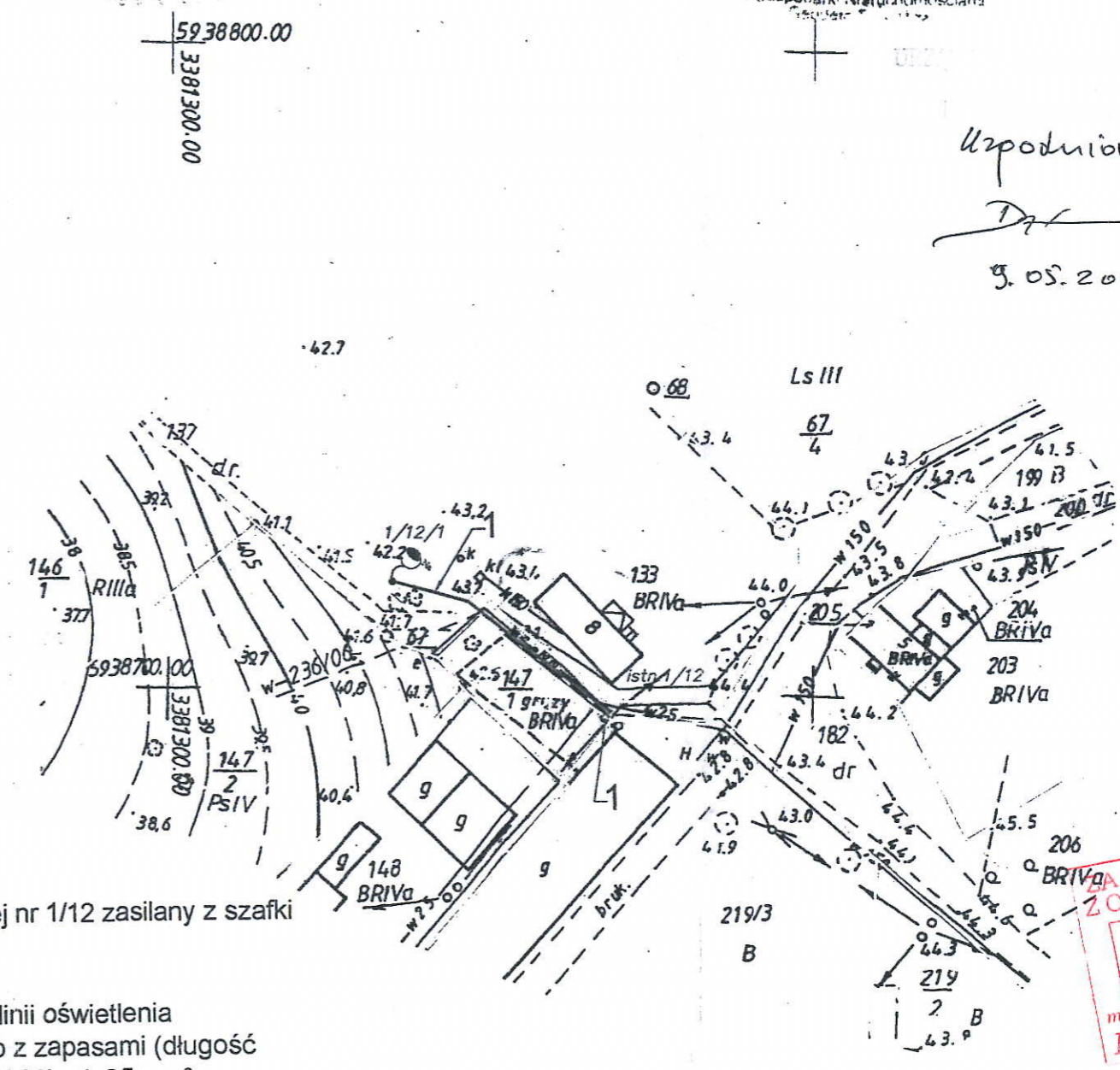
- 1 - istn. słup linii napowietrznej nr 1/12 zasilany z szafki SO-1 S-2368 Żydowo
- 2 - proj. odgańlenie obwodu linii oświetlenia drogowego o długości 57 mb z zapasami (długość trasy - 42m), kabel typu YAKyYżo 4x25mm².
- 1/12/1 - proj. słup oświetleniowy bez wysięgnika prod. ELMONTER typu SO8/N oc z fundamentem B120 wraz z oprawa oświetleniowa prod. PHILIPS Urbana GPS301PCO-D400 HSH 1xSON-PP 70W kompletna

STAROSTA MYŚLIBORSKI
Wydział Geodezji, Kartografii, Katastru
i Gospodarki Nieruchomościami
Reprodukowanie, rozpowszechnianie i rozprowadzanie niniejszego dokumentu w celu jego zastosowania, o którym mowa w art. 18 ustawy z dnia 17 maja 1959r. Prawo geodezyjne i kartograficzne (Dz.U. Nr 30 poz. 163 z późniejszymi zmianami)
Myślibórz, dnia 15. FAZ 2007
(podpis, stanowisko służbowe osoby upoważnionej)

STAROSTA MYŚLIBORSKI
Wydział Geodezji, Kartografii, Katastru
i Gospodarki Nieruchomościami
W obszarze oznaczonym linią *z. u.* potwierdzono w terenie aktualność treści mapy zasadniczej. Dokumenty potwierdzające aktualność mapy przyjęto do zasobu w dniu 15. FAZ 2007 i zarejestrowano pod nr. 301.421-103/07
Niniejsza mapa może służyć do celów projektowych. Projektowane obiekty budowlane wymagające pozwolenia na budowę podlegają wytyczeniu i inwentaryzacji wykonawczej przez jednostki uprawnione do wykonywania prac geodezyjnych.
Myślibórz, dnia 15. FAZ 2007
(podpis, stanowisko służbowe osoby upoważnionej)

Edm.
Starosta

M. Lach
up. Starosty
mgr inż. Mirosław Lach
nauczelnik Wydziału Geodezji Kartografii i Katastru
i Gospodarki Nieruchomościami




uzgodniono
D.
9.05.2008

ZGODNOŚĆ
Z ORYGINAŁEM
16.05.2008
mgr inż. Rafał Frieske

OBIEKT	Linia oświetlenia drogowego			SKALA 1:500
ADRES	Żydowo dz. nr 137, 147/1, 67/4			E1 ARK. NR
TYTUŁ RYS.	Plan zagospodarowania terenu			
PROJEKTANT	IMIĘ I NAZWISKO SPECJALNOŚĆ UPRAWNIENI	NR UPR.	DATA	PODPIS
	mgr inż. Rafał Frieske w oparciu o: 1. Podstawowa Mapa Kraju, 2. Stan faktyczny, 3. Dokumenty projektowe	LBS/0010/ POOE/06	11.2007	
SPRAWDZAJĄCY	mgr inż. Grzegorz Dąbski w oparciu o: 1. Podstawowa Mapa Kraju, 2. Stan faktyczny, 3. Dokumenty projektowe	ZAP/0069/	11.2007	

NADLEŚNICTWO BARLINEK
ul. Tunelowa 56a, tel. 095 7466526
74-320 Barlinek
NIP 597-000-86-25 REGON 810538988
(3)

Zn. Sr. ZG-2126/63/08



Barlinek 11.04.2008 r.

Handwritten signature or initials, possibly 'M. II'.

**Urząd Miasta i Gminy
w Barlinku
ul. Niepodległości 20
74-320 Barlinek**

Nadleśnictwo Barlinek informuje, że Dyrektor RDLP w Szczecinie wyraził zgodę na zawarcie umowy dzierżawnej dotyczącej posadowienia lampy we wsi Żydowo na działce nr ew. 67/4 przez Urząd Miasta i Gminy w Barlinku. W związku z czym można przystąpić do dalszych prac projektowych.

Nadleśnictwo prosi o informacje dotycząca terminu rozpoczęcia prac terenowych, które muszą być poprzedzone podpisaniem Umowy dzierżawnej i protokołem zdawczo-odbiorczym.

ZASTĘPCA NADLEŚNICZEGO
mgr inż. Rafał Frieske



MAREK...OSTROWSKI.....

Żydowo 9
74-320 Barlinek

Barlinek ...09...05...08.....

OŚWIADCZENIE

Ja niżej podpisany(a) Marek...Ostrowski... w związku z planowaną przez UMiG Barlinek, budową nowej kablowej linii oświetlenia ulicznego, jako właściciel nieruchomości położonej w Żydowie, oznaczonej w ewidencji gruntów i budynków jako działka nr 147/1 w obrębie ewidencyjnym Rychnów, oświadczam że:

1. Zapoznałem się z projektem budowy kablowej linii oświetlenia zewnętrznego i wyrażam zgodę na realizację całego zakresu prac określonych w w/w projekcie na odcinku przebiegu przez nieruchomość, której jestem właścicielem.
2. Nie będę wnosił odwołań od decyzji właściwych organów związanych z realizacją budowy na mojej nieruchomości.
3. Wyrażam zgodę na wejście na moją nieruchomość w celu wykonania w/w budowy zgodnie z opracowanym projektem i zakresem budowy wg. punktu 1.

Właściciel/Współwłaściciel

Ostrowski



ZN-422/30/AR/2008

Szczecin, dnia ¹².....maja 2008 r.

Pan Rafał Friske
PROINSTAL s.c.
Ul. Pługowa 21
74-400 Dębno

W związku z wnioskiem z dnia 30.04.2008 r./ data wpływu/ złożonym przez Pana Rafała Friske działającego z upoważnienia Inwestora: Gminy w Barlinku , 74-320 Barlinek w sprawie zaopiniowania projektu zagospodarowania terenu dla inwestycji polegającej na budowie linii oświetlenia drogowego na dz. nr 67/4, 137, 147/1 obręb Żydowo Zachodniopomorski Wojewódzki Konserwator Zabytków w Szczecinie **nie zgłasza zastrzeżeń ze stanowiska konserwatorskiego** do przedłożonego projektu zagospodarowania terenu w/w działek autorstwa Pana mgr inż. Rafała Frieske .

Zachodniopomorski Wojewódzki
Konserwator Zabytków
Ewa Stanecka

ZA ZGODNOŚĆ
Z ORYGINAŁEM
16. 05. 2008
mgr inż.
Rafał Frieske

Otrzymują :

1. Adresat (w załączeniu: opieczetowany projekt zagospodarowania terenu szt.1).
2. Urząd Miasta w Barlinku, ul. Niepodległości 20, 74-320 Barlinek.
3. a/a.

Obr. ŻYDOWO

woj. Zachodniopomorskie

gm. Barlinek

MAPA SYT.-WYS.
/do celów projektowych/

Skala 1:1000

KERG 015.005-1286/07

dot. dz. Nr 137,219/3
s. 351.421.091

ZUDP - brak wod. 3210-236/06

PODINSPEKTOR
Wydział Geodezji, Kartografii, Katastru
i Gospodarki Nieruchomościami

W. Słowiak
Wiesława Słowiak

Stopień kartometryczności mapy jest
zgodny z przepisami instr.tech. K1
"Podstawowa Mapa Kraju"

Za treść, formę i zakres pomiaru
odpowiada wykonawca.

Stan aktualny na dzień 08.10.2007r.

sporz. 08.10.2007r.

GEODETA

Henryk Kędziolka
Henryk Kędziolka
ul. Grodzka 10, 74-320 Barlinek
tel. (095) 7464105, 7464 080
NIP 597.106.33-07

ZAKŁAD USŁUG
Geodezyjno-Kartograficznych
Henryk Kędziolka
ul. Grodzka 10, 74-320 Barlinek
tel. (095) 7464105, 7464 080
NIP 597.106.33-07

1/12/1

LEGENDA:

- istn. słup linii napowietrznej nr 1/12 zasilany z szafki
SO-1 S-2368 Żydowo

2) - proj. odgałęzienie obwodu linii oświetlenia
drogowego o długości 57 mb z zapasami (długość
trasy - 42m). kabel typu YAKYŻo 4x25mm².

- proj. słup oświetleniowy bez wysięgnika prod.
ELMONTER typu SO8/N oc z fundamentem B120
wraz z oprawa oświetleniowa prod. PHILIPS Urbana
GPS301PCO-D400 HSH 1xSON-PP 70W kompletna

STAROSTA MYŚLIBORSKI
Wydział Geodezji, Kartografii, Katastru
i Gospodarki Nieruchomościami

Reprodukowanie, rozpowszechnianie i rozprowadzanie
niniejszego dokumentu wyciąga zezwolenie, w którym
mowa w art. 18 ustawy z dnia 17 maja 1999r.
Prawa geodezyjne i kartograficzne (Dz.U. Nr 30
pcz.163 z późniejszymi zmianami)

Myślibórz, dnia 15. FAZ 2007

(podpis, stanowisko służbowe
osoby upoważnionej)

STAROSTA MYŚLIBORSKI
Wydział Geodezji, Kartografii, Katastru
i Gospodarki Nieruchomościami

W obszarze oznaczonym linią *z. w.* potwierdzono w terenie
aktualność treści mapy zasadniczej. Dokumenty potwierdzające
aktualność mapy przyjęto do zasoby w dniu 15. FAZ 2007
I zaevidencjonowano pod nr 351.421.091/3
Niniejsza mapa może służyć do celów projektowych.
Projektowane obiekty budowlane wymagają pozwolenia
na budowę podlegają wytyczeniu i inwentaryzacji powykonawczej
przez jednostki uprawnione do wykonywania prac geodezyjnych.

Myślibórz, dnia 15. FAZ 2007

(podpis, stanowisko służbowe
osoby upoważnionej)

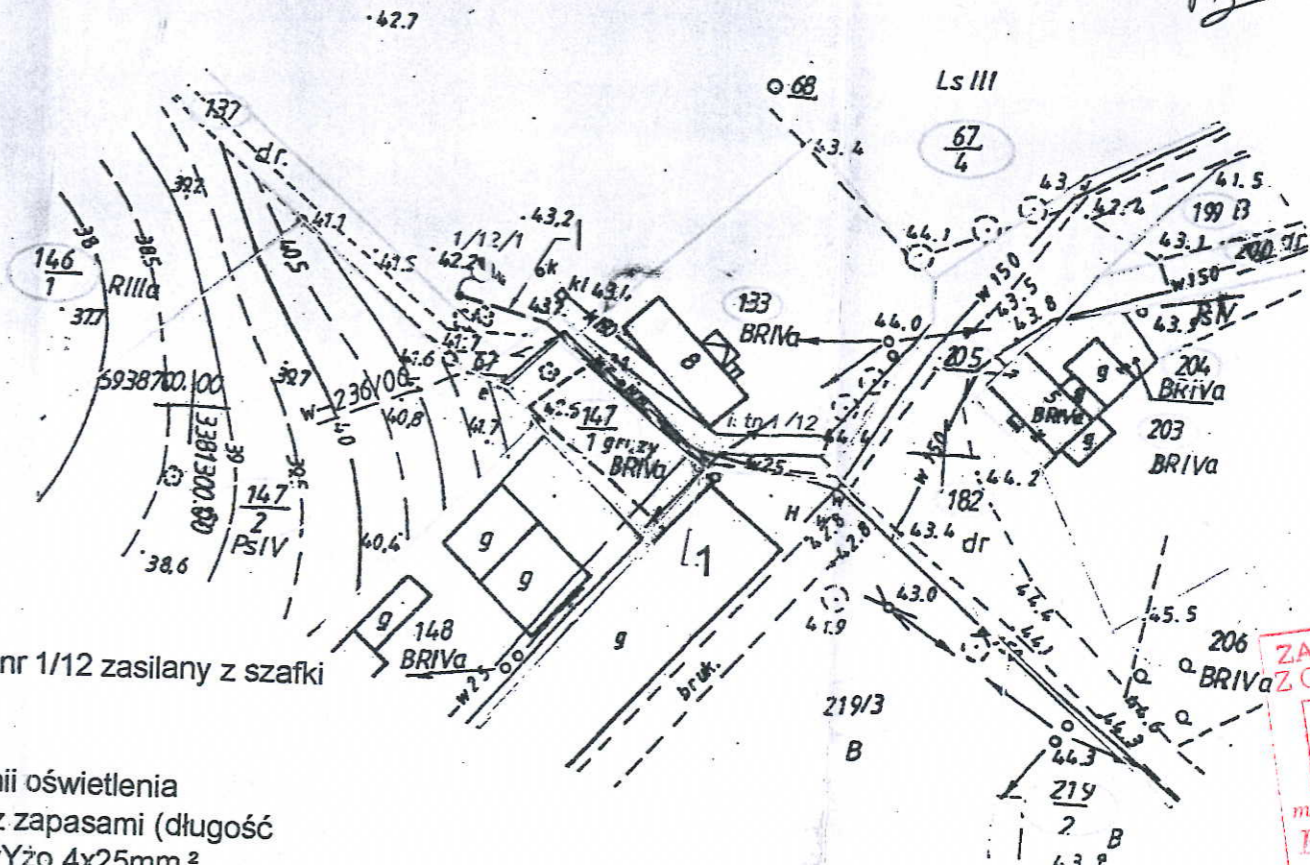
Edyta
Edyta Kędziolka

5938700.00
3381300.00

up. Starosty

inż. Mirosław Lach
inżynier Wydziału Geodezji, Kartografii, Katastru
i Gospodarki Nieruchomościami

Uzgadnia się ze stanowiska konserwatorskiego
- bez zastrzeżeń / z zastrzeżeniami
wymienionymi w opinii / postanowieniu
z dn. 10.05.2008 znak *DN 10030/PR/1008*
Zachodniopomorski
Wojewódzki Konserwator Zabytków



ZA ZGODNOŚĆ
Z ORYGINAŁEM
16.05.2008
mgr inż.
Rafał Frieske

OBIEKT	Linia oświetlenia drogowego			SKALA
ADRES	Żydowo dz. nr 137, 147/1, 67/4			1:500
TYTUŁ RYS.	Plan zagospodarowania terenu			E1
	IMIĘ I NAZWISKO	NR UP.	DATA	PODPIS
PROJEKTANT	SPECJALNOŚĆ UPRAWNIENI mgr inż. Rafał Frieske	LBS/0010/ POOE/06	11.2007	<i>Rafał Frieske</i>
SPRAWDZAJĄCY	mgr inż. Grzegorz Dąbski	ZAP/0069/		

Oświadczenie
projektanta / sprawdzającego

Ja niżej podpisany Rafał Frieske posiadający uprawnienia budowlane do projektowania bez ograniczeń w specjalności instalacyjnej w zakresie sieci, instalacji i urządzeń elektrycznych i elektroenergetycznych nr LBS/0010/POOE/06 oraz aktualny wpis na listę członków właściwej izby samorządu zawodowego – LBS/IE/2064/04 po zapoznaniu się z przepisami ustawy z dnia 7 lipca 1994r. – Prawo budowlane (Dz. U. z 2003 r. Nr 207 poz. 2016 z późn. zm.) zgodnie z art. 20 ust. 4 tej ustawy oświadczam, że projekt budowlany dotyczący budowy :

Budowa linii oświetlenia drogowego

zlokalizowanej w miejscowości : Żydowo gm. Barlinek dz. nr 137, 147/1, 67/4.

został sporządzony zgodnie z obowiązującymi przepisami oraz zasadami wiedzy technicznej.

Świadomy odpowiedzialności karnej za podanie w niniejszym oświadczeniu nieprawdy, zgodnie z art. 233 Kodeksu karnego, potwierdzam własnoręcznym podpisem prawdziwość danych, zamieszczonych powyżej.

W załączeniu przedkładam:

1. Kserokopię uprawnień do pełnienia samodzielnych funkcji technicznych.
2. Kserokopię aktualnego wpisu na listę członków właściwej izby samorządu zawodowego.

mgr inż. Rafał Frieske

uprawnienia budowlane do projektowania
bez ograniczeń w specjalności instalacyjnej
w zakresie sieci, instalacji i urządzeń
elektrycznych i elektroenergetycznych

.....
(podpis projektanta / sprawdzającego)

Dębno 16.05.2008 r.

Okręgowa Komisja Kwalifikacyjna
sygn. akt. LBS/OKK/0054-7131/07/06

DECYZJA

Na podstawie art. 24 ust. 1 pkt 2 ustawy z dnia 15 grudnia 2000r. o samorządach zawodowych architektów, inżynierów budownictwa oraz urbanistów (*Dz. U. z 2001 r. Nr 5 poz. 42 z późn. zm.*) i art. 12 ust. 3, art. 13 ust.1 pkt 1, art. 14, ust.1 pkt 5 ustawy z dnia 7 lipca 1994r. Prawo budowlane (*tekst jednolity: Dz. U. z 2003r. Nr 207 poz.2016.z późn. zm.*) oraz § 12 pkt 1 rozporządzenia Ministra Infrastruktury z dnia 18 maja 2005r. w sprawie samodzielnych funkcji technicznych w budownictwie (*Dz. U. Nr 96 poz. 817*).

Okręgowa Komisja Kwalifikacyjna n a d a j e

Panu **Rafałowi FRIESKE**
magistrowi inżynierowi –kierunek elektrotechnika
urodzonemu 07 sierpnia 1975r. w Gorzowie Wlkp.

UPRAWNIENIA BUDOWLANE numer ewidencyjny LBS/0010/POOE/06

do projektowania bez ograniczeń
w specjalności instalacyjnej w zakresie sieci, instalacji i urządzeń elektrycznych i elektroenergetycznych

UZASADNIENIE

W związku z uwzględnieniem w całości żądania strony na podstawie art. 107 § 4 Kpa odstępuje się od uzasadnienia decyzji. Zakres uprawnień podany jest na odwrocie.

Pouczenie

Od niniejszej decyzji służy odwołanie do Krajowej Komisji Kwalifikacyjnej Polskiej Izby Inżynierów Budownictwa w Warszawie, za pośrednictwem Okręgowej Komisji Kwalifikacyjnej Lubuskiej Okręgowej Izby Inżynierów Budownictwa w terminie 14 dni od daty jej doręczenia

Skład orzekający Okręgowej Komisji Kwalifikacyjnej



Pieczęć okrągła

1. Marek Puchalski
2. Emilia Kucharczyk
3. Jerzy Mińczyk



**Szczegółowy zakres uprawnień
do projektowania bez ograniczeń
w specjalności instalacyjnej w zakresie sieci, instalacji i urządzeń elektrycznych i
elektroenergetycznych**

I. Na mocy art. 12 ust.1 pkt 1-5, art.13 ust. 4 ustawy – Prawo budowlane, w zakresie objętym wyżej wymienioną specjalnością, niniejsze uprawnienia stanowią podstawę do:

- 1) Projektowania , sprawdzania projektów budowlanych i sprawowania nadzoru autorskiego;
- 2) Sprawowania kontroli technicznej utrzymania obiektów budowlanych;

II. Na mocy § 3 i § 24 ust.1 rozporządzenia Ministra Infrastruktury w sprawie samodzielnych funkcji technicznych w budownictwie , niniejsze uprawnienia uprawniają do projektowania bez ograniczeń obiektu budowlanego takiego jak :


- 1) Sieci, instalacje i urządzenia elektryczne i elektroenergetyczne , w tym kolejowe, trolejbusowe i tramwajowe sieci trakcyjne wraz z urządzeniami do zasilania i sterowania;
- 2) Sporządzania projektu zagospodarowania działki lub terenu , w zakresie tej specjalności.

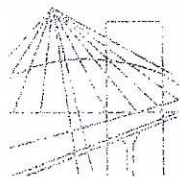
Otrzymują:

1. Pan **Rafał Frieske**
zam. 66-470 Kostrzyn n/O ul. Orła Białego 11a/9
2. Okręgowa Rada Izby w/m
3. Główny Inspektor Nadzoru Budowlanego
4. aa.

PRZEWODNICZĄCY
OKRĘGOWEJ KOMISJI KWALIFIKACYJNEJ
Lubuskiej Okręgowej Izby Inżynierów Budownictwa

mgr inż. Marek Puchalski





LUBUSKA OKRĘGOWA IZBA INŻYNIERÓW BUDOWNICTWA

ul. Kazimierza Wielkiego nr 10. 66-400 Gorzów Wlkp.
tel. 0 95 720 15 38 fax 0 95 720 77 17 e-mail: lukg@piib.org.pl

Gorzów Wlkp., 18 czerwca 2007 r.

ZAŚWIADCZENIE

Pan/Pani **Rafał Frieske**


miejsce zamieszkania: **Orla Białego 11A/9**
66-470 Kostrzyn

jest członkiem Lubuskiej Okręgowej Izby Inżynierów Budownictwa

o numerze ewidencyjnym: **LBS/IE/2064/04**

i posiada wymagane ubezpieczenie od odpowiedzialności cywilnej.

Niniejsze zaświadczenie jest ważne od **1 lipca 2007 r.** do **30 czerwca 2008 r.**



PRZEWODNICZĄCY
OKRĘGOWEJ RADY
Lubuskiej Okręgowej Izby Inżynierów Budownictwa
mgr inż. Józef Krzyżanowski

(pieczęć i podpis przewodniczącego LOIIB)



Oświadczenie
projektanta / sprawdzającego

Ja niżej podpisany Grzegorz Dąbski posiadający uprawnienia budowlane do projektowania bez ograniczeń w specjalności instalacyjnej w zakresie sieci, instalacji i urządzeń elektrycznych i elektroenergetycznych nr ZAP/0069/POOE/05 oraz aktualny wpis na listę członków właściwej izby samorządu zawodowego – ZAP/IE/0188/05 po zapoznaniu się z przepisami ustawy z dnia 7 lipca 1994r. – Prawo budowlane (Dz. U. z 2003 r. Nr 207 poz. 2016 z późn. zm.) zgodnie z art. 20 ust. 4 tej ustawy oświadczam, że projekt budowlany dotyczący budowy :

Budowa linii oświetlenia drogowego

zlokalizowanej w miejscowości : Żydowo gm. Barlinek dz. nr 137, 147/1, 67/4.

został sporządzony zgodnie z obowiązującymi przepisami oraz zasadami wiedzy technicznej.

Świadomy odpowiedzialności karnej za podanie w niniejszym oświadczeniu nieprawdy, zgodnie z art. 233 Kodeksu karnego, potwierdzam własnoręcznym podpisem prawdziwość danych, zamieszczonych powyżej.

W załączeniu przedkładam:

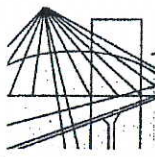
1. Kserokopię uprawnień do pełnienia samodzielnych funkcji technicznych.
2. Kserokopię aktualnego wpisu na listę członków właściwej izby samorządu zawodowego.

mgr inż. Grzegorz Dąbski

uprawnienia budowlane do projektowania
bez ograniczeń w specjalności instalacyjnej
w zakresie sieci, instalacji i urządzeń
elektrycznych i elektroenergetycznych
Nr ewid. ZAP/0069/POOE/05

.....
(podpis projektanta / sprawdzającego)

Dębno 16.05.2008 r.



ZACHODNIOPOMORSKA
OKRĘGOWA
IZBA
INŻYNIERÓW
BUDOWNICTWA
OKRĘGOWA KOMISJA KWALIFIKACYJNA

Sygn. akt ZAP.OKK-7131e/3/05

Szczecin, dnia 10 czerwca 2005r.

DECYZJA

Na podstawie art. 24 ust. 1 pkt 2 ustawy z dnia 15 grudnia 2000r. o samorządach zawodowych architektów, inżynierów budownictwa oraz urbanistów (*Dz. U. z 2001r. Nr 5, poz. 42, z późn. zm.*), art. 13 ust. 1 pkt 1, art. 14 ust. 1 pkt 5 ustawy z dnia 7 lipca 1994r. Prawo budowlane (*tekst jednolity: Dz. U. z 2003r. Nr 207, poz. 2016 z późn. zm.*) oraz § 9 ust. 1 rozporządzenia Ministra Gospodarki Przestrzennej i Budownictwa z dnia 30 grudnia 1994r. w sprawie samodzielnych funkcji technicznych w budownictwie (*Dz. U. z 1995r. Nr 8 poz. 38, z późn. zm.*), w związku z art. 104 Kodeksu postępowania administracyjnego (*Dz. U. z 2000r. Nr 98, poz. 1071, z późn. zm.*)

**Okręgowa Komisja Kwalifikacyjna ZAP
n a d a j e**

Panu **Grzegorzowi DĄBSKIEMU**
inż. o kierunku elektrotechnika
ur. dnia 12 listopada 1973r. w Dębnie Lubuskim

**UPRAWNIENIA BUDOWLANE
numer ewidencyjny ZAP/0069/POOE/05
do projektowania bez ograniczeń
w specjalności instalacyjnej w zakresie sieci, instalacji
i urządzeń elektrycznych i elektroenergetycznych**

UZASADNIENIE

Okręgowa Komisja Kwalifikacyjna Zachodniopomorskiej Okręgowej Izby Inżynierów Budownictwa w Szczecinie na podstawie protokołów z postępowania kwalifikacyjnego oraz z przeprowadzonego egzaminu stwierdziła, że Pan **Grzegorz Dąbski** posiada wymagane prawem: wykształcenie i praktykę zawodową oraz uzyskał pozytywny wynik egzaminu – konieczne do uzyskania uprawnień budowlanych do projektowania bez ograniczeń w specjalności instalacyjnej w zakresie sieci, instalacji i urządzeń elektrycznych i elektroenergetycznych.

Szczegółowy zakres uprawnień jest określony na odwoście niniejszej decyzji.

Pouczenie


1. Zgodnie z art. 12 ust. 7 w/w ustawy Prawo budowlane – podstawę do wykonywania samodzielnych funkcji technicznych w budownictwie stanowi wpis do centralnego rejestru Głównego Inspektora Nadzoru Budowlanego oraz wpis na listę członków właściwej izby samorządu zawodowego.
2. Od niniejszej decyzji służy odwołanie do Krajowej Komisji Kwalifikacyjnej Polskiej Izby Inżynierów Budownictwa w Warszawie, za pośrednictwem Zachodniopomorskiej Okręgowej Izby Inżynierów Budownictwa w Szczecinie w terminie 14 dni od daty jej doręczenia.

Otrzymują:

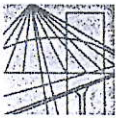
1. Pan Grzegorz Dąbski
ul. Pługowa 21
74-400 Dębno
2. Okręgowa Rada Izby
3. Główny Inspektor Nadzoru Budowlanego
4. a/a

Skład orzekający OKK:

1. Stanisław Kamiński
2. Krzysztof Motylak
3. Irena Żywuszeko



- I. Na podstawie art. 12 ust. 1 pkt 1, art. 13 ust. 4 ustawy Prawo budowlane, w związku z §4 ust. 2 rozporządzenia MGPIB z dnia 30 grudnia 1994r. w sprawie samodzielnych funkcji technicznych w budownictwie Pan **Grzegorz Dąbski** jest upoważniony w specjalności instalacyjnej w zakresie sieci, instalacji i urządzeń elektrycznych i elektroenergetycznych do:
- projektowania, sprawdzania projektów budowlanych w specjalności objętej niniejszymi uprawnieniami i sprawowania nadzoru autorskiego,
 - sprawowania kontroli technicznej utrzymania obiektów budowlanych z zastrzeżeniem art. 62 ust. 5 ustawy
- bez ograniczeń.**
- II. Niniejsze uprawnienia, na podstawie § 4 ust 4 rozporządzenia MGPIB z dnia 30 grudnia 1994r. w sprawie samodzielnych funkcji technicznych budownictwie, stanowią podstawę do sporządzania projektów zagospodarowania działki i terenu w w/w specjalności, jeżeli całość problematyki jest przedstawiona w projekcie zagospodarowania działki lub terenu – zgodnie z art. 34 ust. 3b.



ZACHODNIOPOMORSKA OKRĘGOWA
IZBA INŻYNIERÓW BUDOWNICTWA
70-656 Szczecin, ul. Energetyków 9
tel./fax: (091) 462-44-40; (091) 489 8410-12
www.zap.home.pl e-mail: zap@home.pl


Sz. P.
DĄBSKI Grzegorz
ul. Piłgowa 21
74-400 DĘBNO

ZAŚWIADCZENIE

Pan(i) DĄBSKI Grzegorz, kod identyfikacyjny ZAP/IE/0188/05, zamieszkały(a) 74-400 DĘBNO ul. Piłgowa 21, jest członkiem Zachodniopomorskiej Okręgowej Izby Inżynierów Budownictwa oraz posiada wymagane ubezpieczenie od odpowiedzialności cywilnej.

Niniejsze zaświadczenie jest ważne od dnia: 2007-07-01
do dnia: 2008-06-30

Szczecin, dnia 2007-06-12



Zachodniopomorska Okręgowa
Izba Inżynierów Budownictwa
Przewodniczący Rady Okręgowej

[Signature]
mgr inż. Mieczysław Ofarszewski

