




Karta dokumentacyjna otworu

Zał. nr. 23.

Otwór Nr. 8 (wiata) Nr zlecenia.....
 Miejscowość: Barlinek Etap III-proj. ścieżka pieszo-rowerowa
 Województwo: zach. - pom.
 Zleceniodawca: Gmina Barlinek

Wys. m npm..... Data rozp. wiercenia: 12.01.17. Data zak. wiercenia: 14.01.17
 System wiercenia: mechaniczno-obr. i ręczny - okrętny

						Opis makroskopowy						
Rodzaj i Ø Świdra	Głęb. nawier. i ustabiliz. zwierc. wody grunt. w m	Głęb. pobrania prób gruntu	Głębokość	Profil litologiczny	Mięgkość warstwy w m	Rodzaj gruntów	Wilgotność	Ilość waleczkowań	Stan gruntu	CaCO ₃ %	Geneza i stratygrafia	Objaśnienia
1	2	3	4	5	6	7	8	9	10	11	12	13
	▽▽ 0,6		0,3		0,3	gleba					Qh	<u>Wilgotność</u> S- suchy MW- mało wilgotny W- wilgotny M- mokry N- nawodniony
			3,0		2,7	piasek drobny, brąz. szary			szg I _{Dsr.} = 0,50		Qp	<u>Stan gruntu</u> In- luźny śzg- średnio zagęszczony zg- zagęszcz. zw- zwarty pzw- półzwarty tpt- twarde- plastyczny pl- plastyczny mpl- miętko- plastyczny pl- płynny
						otwór nr 9						
	▽▽ 1,0		0,4	" "	0,4	nasyp (piasz.-ziemny)					Qh	<u>Waleczkowanie</u> ilość waleczkowań prób gruntu 0/1 - w terenie (1/1) - w pracowni (1/2) - w laboratorium
			3,0		2,6	piasek drobny, brąz. szary			szg I _{Dsr.} = 0,48		Qp	